



Kartverket

GILDESKÅL KOMMUNE
Postboks 54

8138 INNDYR
Norge

Deres ref.: 2018/461

Vår ref.

Dato:

Sak/dok.: 06/03463-37

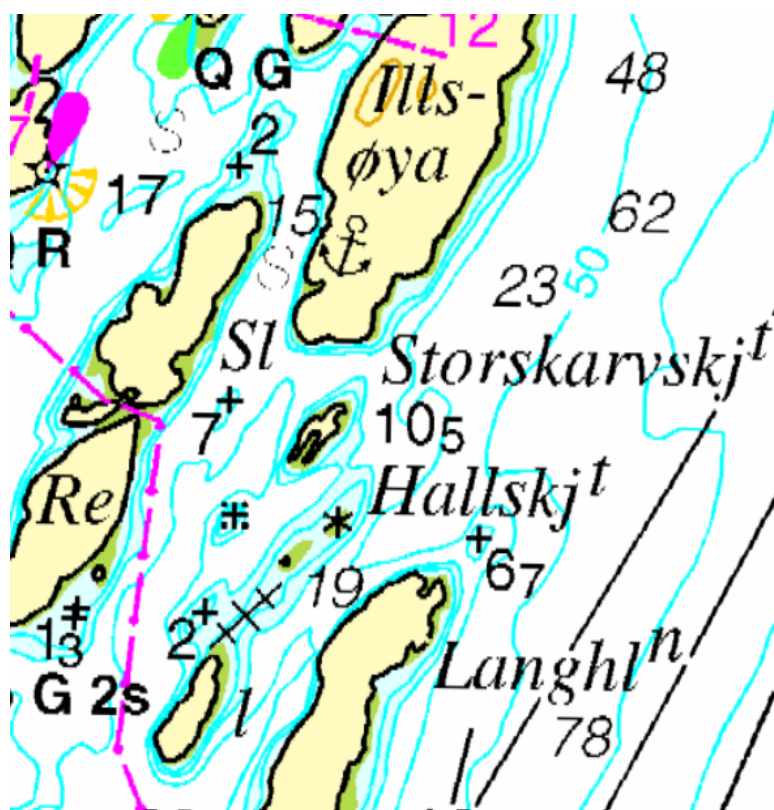
03.04.2019

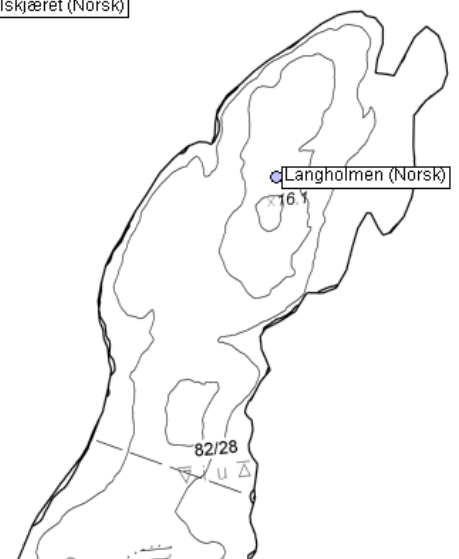
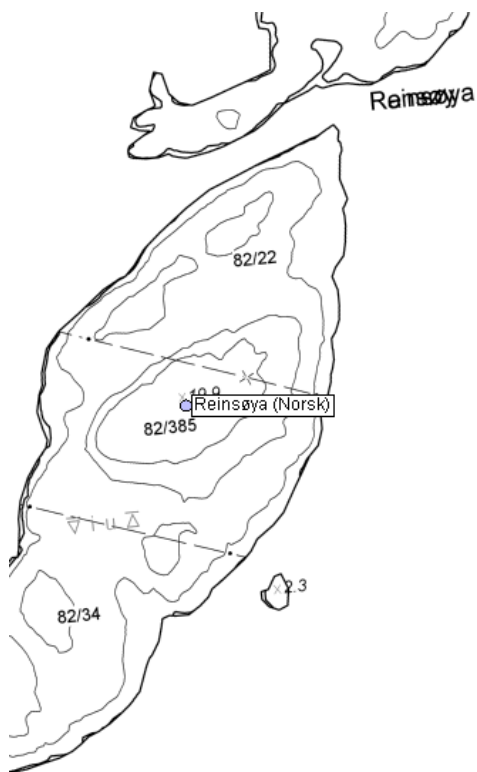
Ark.: 326.12 BS

Oppstart av navnesak 2019/167 – Hallskjæret - Hattskjæret i Gildeskål kommune

Gildeskål kommune informerte Kartverket i et brev den 28.5.2018 at *Hallskjæret* på sjøkart og økonomisk kart er feil skrivemåte for et skjær øst for Sør-Arnøya. Korrekt navn er *Hattskjæret*. Dette navnet har Kartverket fått bekreftet av annen informant.

Hallskjæret har vært brukt både på sjøkart og på økonomisk kart. Nå reiser Kartverket navnesak for å få formalisert riktig skrivemåte for offentlig bruk, og sender med dette saken på lokal høring i kommunen, jf. § 6 i lov om stadnamn.





Lokal høring

Kartverket har vedtaksrett for skrivemåten av nedarvete naturnavn. Før det gjøres vedtak, har kommunen rett til å uttale seg, og lokale organisasjoner har rett til å uttale seg om skrivemåten av navn som de har særlig tilknytning til.

Normeringsprinsipp og saksgang

Etter § 4 i lov om stadnamn er hovedregelen å ta utgangspunkt i den nedarvete, lokale uttalen og følge gjeldende rettskrivingsprinsipp ved normering av stedsnavn. Skrivemåten skal være praktisk og ikke skygge for meningsinnholdet i navnet.

Kommunen har ansvaret for å kunngjøre at navnesaken er reist, f.eks. ved notis i lokalavis og på nettsidene sine. Kommunen har også ansvaret for å innhente og samordne de lokale høringsuttalelsene. De skal sendes til *Stedsnavntjenesten i Språkrådet, Språkrådet, Postboks 1573 Vika, 0118 Oslo (post@sprakradet.no)*, med kopi til Kartverket. Stedsnavntjenesten vil så gi endelig tilråding til Kartverket. Ordinær høringsfrist for kommunen er to måneder fra dere mottar dette brevet.

Med vennlig hilsen

Finn Ørnes
fylkeskartsjef

Berit Sandnes
stedsnavnansvarlig Midt-Norge

Dokumentet sendes uten underskrift. Det er godkjent i henhold til interne rutiner.

Kopi Språkrådet
Bjørnar Thoresen, GILDESKÅL KOMMUNE