

Folkemøte på Inndyr

Gang- og sykkelveg langs fv.838

7. juni 2022



Velkommen!

Agenda

- Informasjon om reguleringsplanarbeidet
- Vegprofil
- utfordringer og løsninger

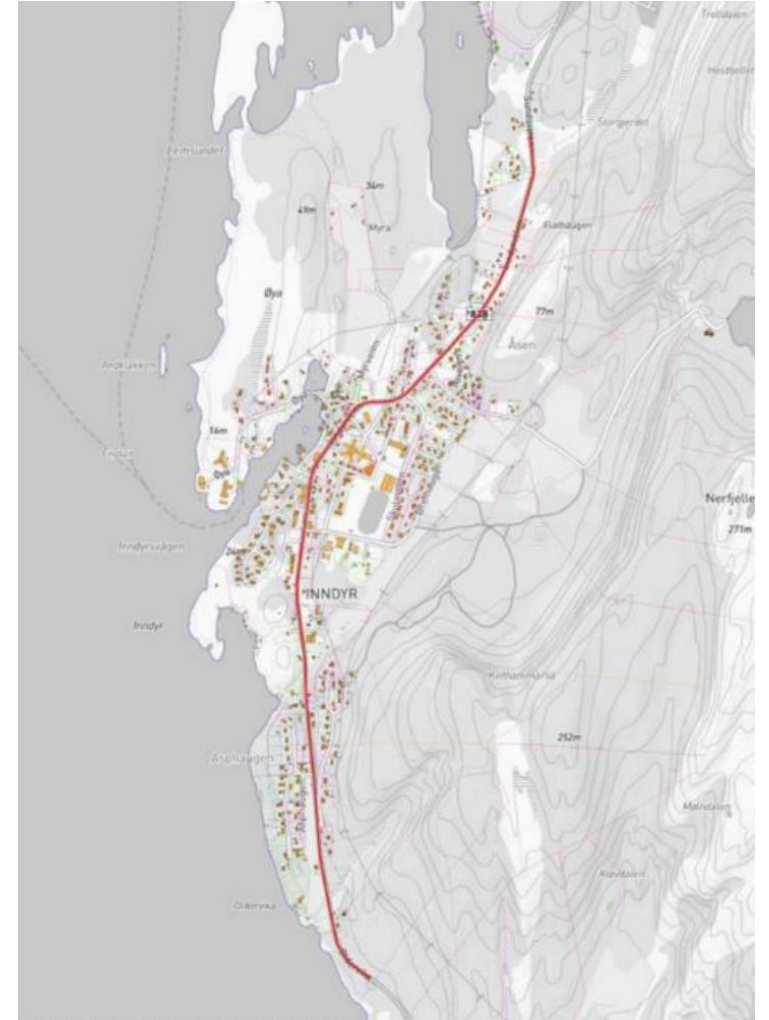
Dialog:

- Innspill og kommentarer er viktig
- Skriv ned på utdelt postitlapper eller tegn på kart – så tar vi det opp på slutten av møtet

Tidsramme: 18.00 - 19.20

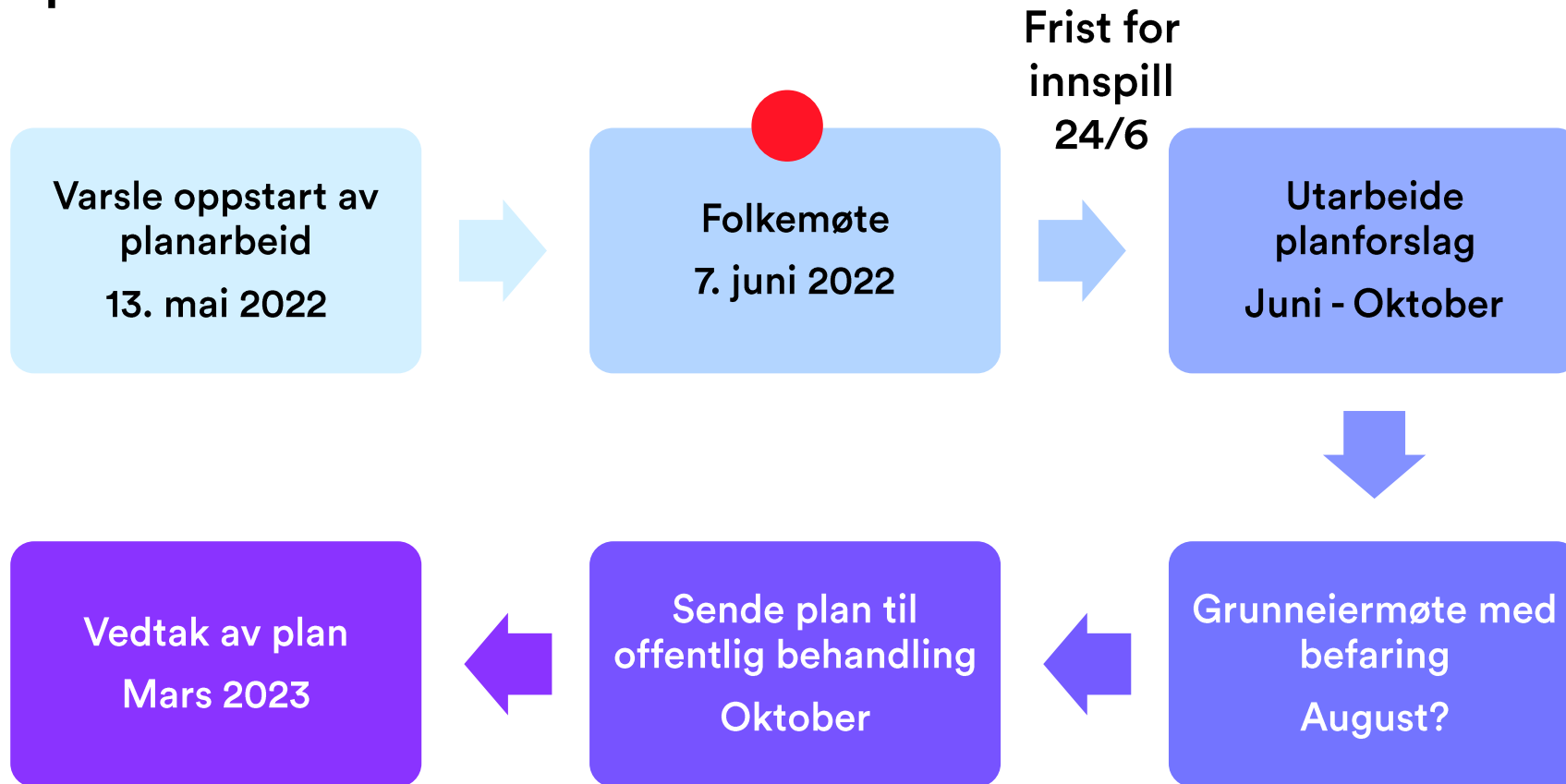
Gang- og sykkelveg Inndyr

- Regulere ny gang- og sykkelveg langs fv.838 gjennom Inndyr
- Trafikksikkerhetstiltak – trygg skoleveg for barn og unge
- Strekningen er 2 kilometer – fra Flathaugen i nord til Oldervika i sør.



Planprosessen

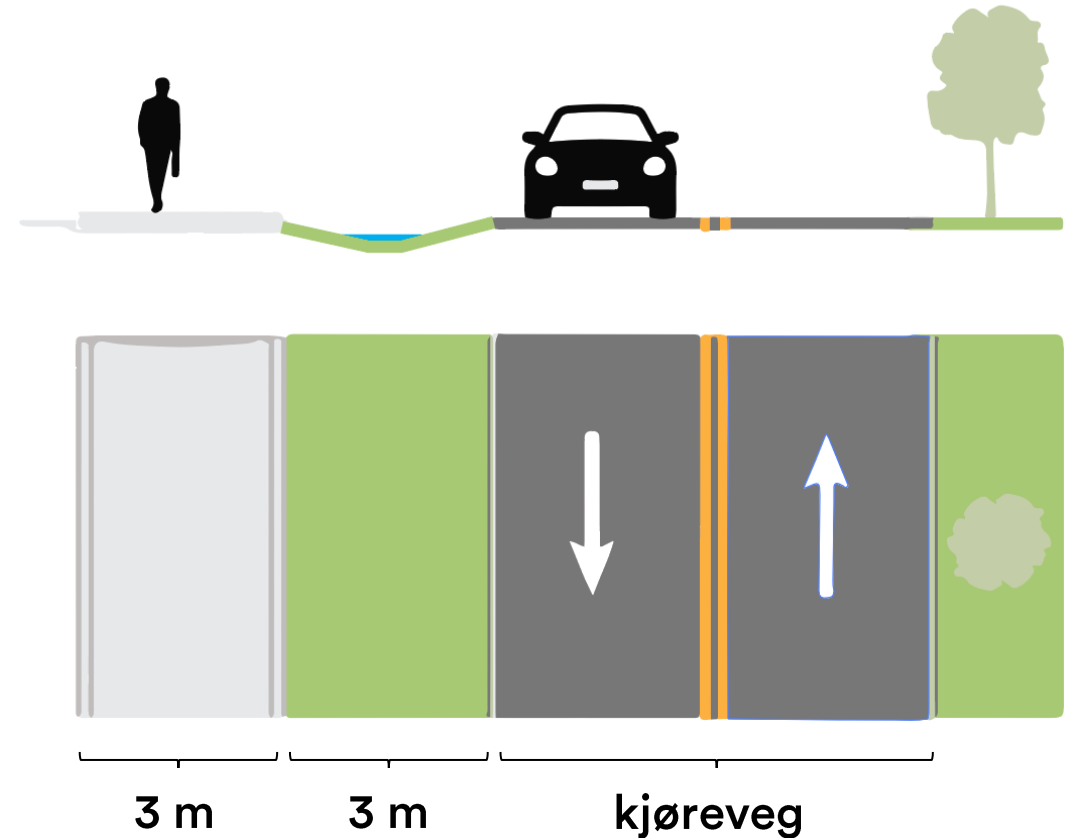
- Fremdriftsplan



Detaljregulering

Vegprofil

- For strekningen som helhet er det valgt et utgangspunkt i bredde for gang- og sykkelvegen på 3 meter.
- Mellom ny gang- og sykkelveg og eksisterende veg er det valgt en grøntrabatt/grøntbuffer på 3 meter.
- 3+3 er valgt for å sikre avstand mellom veg og myke trafikanter.
- I tillegg er 3+3 valgt for å sikre tilstrekkelig dybde på grøft, mulighet for snøopplag og plass til evt. gatelys og skiltstolper.



Ny gang- og sykkelveg

Løsninger der det er trangt



3+3



Gjerde



Fortau

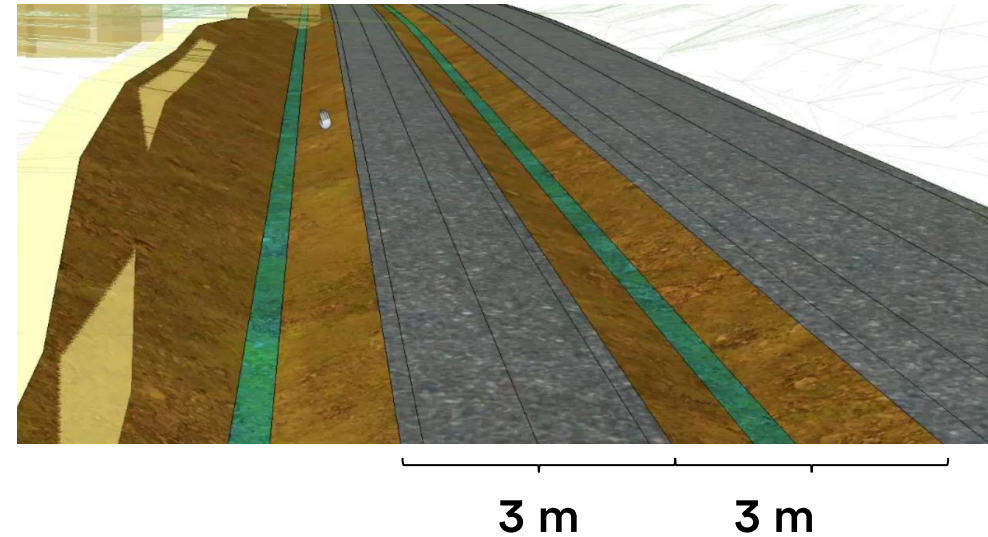


Sideforskyve sideveg



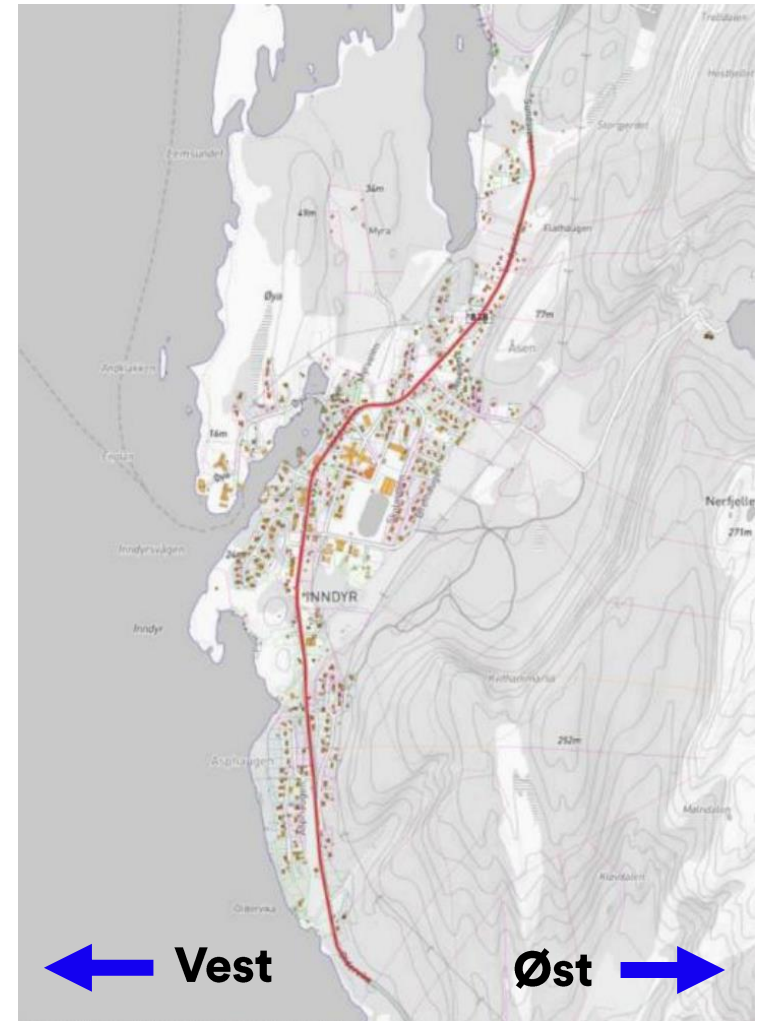
Grøft og fylling/skjæring

- Grøft mellom kjøreveg og GS-veg skal i utgangspunktet være 3 meter bred.
- Grøftedybde er mellom 40-60 cm. Dette for å sikre god avrenning.
- Enkelte områder langs strekningen er det trangt. Her vil vi se på andre løsninger.



Øst vs Vest

- Ønsker trafikksikker løsning
- Ønsker å minimere inngrep/negative konsekvenser
- Vi har sett på plassering av ny gang- og sykkelveg på både vestsiden og østsiden.
- Etter befaring og analyser av skisser er det vestsiden som egner seg best.
 - Østsiden har en rekke utfordringer knyttet til terreng, fjell, og annet.
 - Vestsiden har også etablert delstrekninger med GS-veg allerede.



Ny gang- og sykkelveg

Eksisterende GS-veg

- Det er opparbeidet gang- og sykkelveg langs deler av strekningen.
- Tilfredsstill disse behovet for sikker G/S-veg?



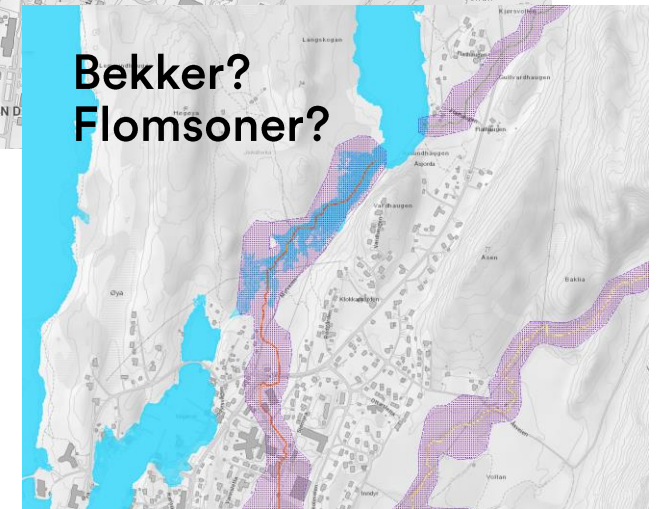
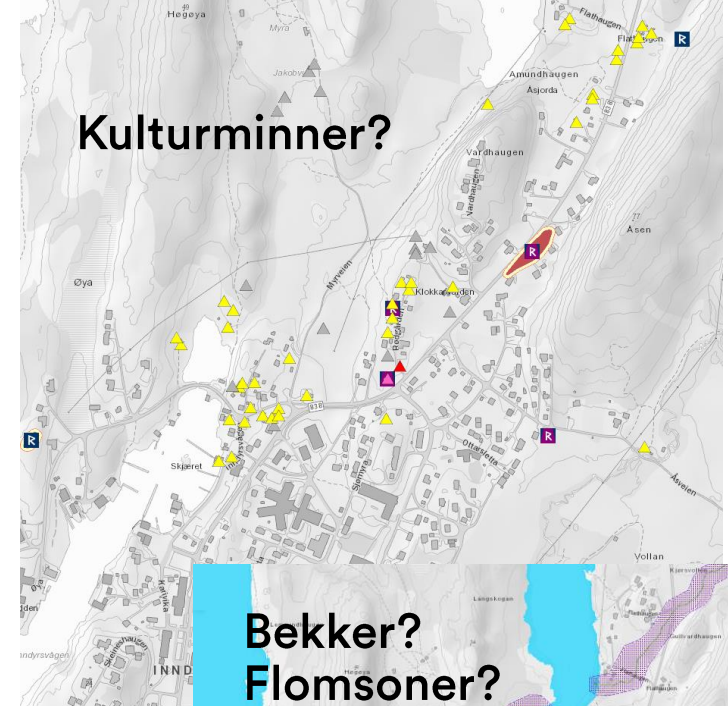
Ny gang- og sykkelveg

Her er det trangt..



Ny gang- og sykkelveg

Her er det god plass.. *men andre utfordringer?*



Aktuelle virkninger for berørte grunneiere:

- **Grunnerverv**
- **Atkomstforhold**
- **Endring i bomiljø**

- **Gjennomføre relevante avbøtende tiltak**

Ny gang- og sykkelveg

Innspill og spørsmål?

Hva er viktig for dere at vi må vite?

Kritiske steder eller situasjoner ?

1:1 - møte – i kveld – eller i morgen
Vi må få påmelding i kveld

Kontakt

Fra kommunen:

Hedvig Pedersen Holm. Tlf: 990 38 112

Prosjektleder:

Mathias Wigum. Tlf: 452 47 919

Prosjektmedarbeidere:

Eirik Gerhard Lind. Tlf: 906 38 584

Malin Loe. Tlf: 974 60 131