



Gildeskål
kommune

KOMMUNEDELPLAN FOR FYSISK AKTIVITET OG NATUROPPLEVELSER

Vedtatt av kommunestyret sak.....

Dato...

Forord

Statens overordnede mål kan sammenfattes i visjonen idrett og fysisk aktivitet for alle. Idrett og fysisk aktivitet for alle innebærer at staten gjennom sin virkemiddelbruk skal legge til rette for at alle som ønsker det, skal ha mulighet til å delta i idrett eller drive egenorganisert fysisk aktivitet. Den viktigste forutsetningen for dette er satsing på anlegg for idrett og fysisk aktivitet, herunder friluftsliv.

Opprinnelig ble ordet idrett brukt om alle former for høyt ansett dyktighet, både av åndelig art (innen musikk, ditekunst, kunnskap om runer osv.) og legemlig gjennom ulike kroppsøvinger. Nær beslektet med idrett er leken, som i forskjellige ballspill, og ulike former for friluftsliv. (www.snl.no)

Kommunaldepartementet definerer begrepene slik:

Idrett: Aktivitet i form av trening eller konkurranse i den organiserte idretten.

Fysisk aktivitet: Egenorganiserte trenings- og mosjonsaktiviteter, herunder friluftsliv og aktiviteter preget av lek.

I denne planen inkluderes all form for fysisk aktivitet og naturopplevelser som drives for å bedre utøverens fysiske og psykiske helse.



...Å eg veit meg eit land...

Sammendrag

Kommunedelplanen inneholder 7 kapitler, som omhandler følgende:

1. Innledning

Bakgrunnen for planen, hvorfor denne er viktig å ha i en kommune. Kort om Gildeskål kommunes kjerneverdier.

2. Utviklingstrekk i kommunen

Beskrivelse av Gildeskål kommunes utvikling, natur og muligheter for fysisk aktivitet/naturopplevelser. Litt om levekår, samarbeid med foreninger. Lover og retningslinjer, samt føringer fra Fylkeskommunen.

3. Kommunens idretts og friluftspolitikk

Kulturdepartementets klassifiseringer av idrettsanlegg, ansvar innad i Gildeskål kommune og vurderinger av tidligere plan i kommunen. Anlegg som er satt opp, og noen som ikke er gjennomført enda. En kobling til andre deler av kommuneplaner og litt om planprosessen.

4. Nåsituasjonen for Gildeskål kommune

Folketall og bidrag fra kommunen til idrettsaktiviteter. Strategier og målsetninger til følgende:

- Skole, barnehage og SFO
- Lag og foreninger i Gildeskål
- Eksisterende anlegg
- Mennesker med behov for særskilt tilrettelegging
- Aktivitet for friluftslivet
- Informasjon og markedsføring
- Frivillig sektor
- Næringsvirksomhet

5. Innspill etter oppstartmelding planarbeid

Innspill fra lag og foreninger med prioritert rekkefølge.

6. Kart

Kart over diverse anlegg.

7. Referanseliste

Litteraturhenvisninger og nettsider.

Innholdsfortegnelse

KOMMUNEDEL FOR FYSISK AKTIVITET OG NATUROPPLEVELSE	GILDESKÅL KOMMUNE	1
Forord		1
Sammendrag		2
1. Innledning		4
1.1. «Å eg veit meg eit land»		4
2. Utviklingstrekk i kommunen		6
2.1. Viktige momenter.....		7
3. Kommunens idretts og friluftspolitikk		10
3.1. Resultatvurdering av forrige plan		11
3.2. Forhold til andre deler av kommuneplanen		12
3.3. Planprosessen		13
4. Nåsituasjonen for Gildeskål kommune		14
4.1. Skoler, barnehager og SFO		15
4.2. Lag og foreninger i Gildeskål		16
4.3. Eksisterende anlegg		18
4.4. Mennesker med behov for særskilt tilrettelegging.....		21
4.5. Aktivitet for friluftslivet		21
4.6. Informasjon og markedsføring		22
4.7. Frivillig sektor		22
4.8. Næringsvirksomhet		23
5. Innspill etter oppstartmelding planarbeid.		25
5.1. Handlingsprogram for tiltak og planlagt gjennomføring		32
5.2. Langsiktig del.....		33
6. Kart		34
7. Referanseliste		34

1. Innledning

Kommunedelplan for fysisk aktivitet og naturopplevelser er et politisk dokument og et styringsredskap for å oppnå målsetningene kommunen har når det gjelder anlegg og aktiviteter innenfor idrett og fysisk aktivitet. Planen skal initieres og vedtas av kommunestyret. Revisjon av planen etter plan- og bygningsloven skjer minst en gang i løpet av hver valgperiode, og ved vesentlige endringer i planen. (KKD – Bestemmelser og tilskudd til anlegg for idrett og fysisk aktivitet – 2015).

Kommunedelplan for fysisk aktivitet og naturopplevelser 2016-2019 ønsker blant annet å synliggjøre sammenhengen mellom fysisk aktivitet og naturopplevelser som:

- Viktige faktorer i forhold til helsefremmende og sykdomsforebyggende tiltak
- Trivselsskapende elementer
- Næringspolitiske faktorer

Planen skal søke å synliggjøre en helhetstenking som vil vise at relativt små innsatser på mange områder har langsiktig store effekter på andre områder. Dette medfører at planen inneholder mange tiltak som er av forskjellig karakter, finansiert på forskjellige måter og med mange forskjellige ansvarlige.

Gildeskål kommune har som mål å nå ut til flest mulig av innbyggerne med satsningen på idrett og fysisk aktivitet. Kravene fra departementet og Nordland Fylkeskommune vil være førende for hvem/hva som blir prioritert i handlingsprogrammet, men behov for opprustning og vedlikehold samt planlegging og struktur i planleggingen vil være utslagsgivende. Dette pga. at kravene som er satt for å oppnå spillemidler er svært detaljerte. Nærmere informasjon om disse kan finnes på <https://www.nfk.no/tjenester/spillemidler-idrettsanlegg.749587.aspx>

«ALLE skal gis et tilbud om idrett, fysisk aktivitet og naturopplevelser ut fra egne forutsetninger og behov!»

1.1. «Å eg veit meg eit land»

Gildeskål: Elias Blix sitt rike. En rik historie som vi er stolt av og tar vare på. Med flott natur fra hav til fjell, mesterlig beskrevet i Elias Blix sine tekster. Vi ser muligheter der andre ser begrensninger, i Elias Blix sin ånd!

Det er et «hav av muligheter» i Gildeskål kommune, som vi ønsker å fremheve til innbyggerne og besøkende. Gildeskål byr på et stort spekter av opplevelser fra øyriket Fleinvær til den nye nasjonalparken på Sundsfjordfjellet. Uansett hvor du er i kommunen befinner du deg i skjæringspunktet mellom høgreiste fjell og fjorder, strender, daler, grotter, stupbratte heng, grønne daler og fruktbart land, og hundrevis av øyer og holmer.

Gildeskål kommunes kjerneverdier er utarbeidet med utgangspunkt i «Å eg veit meg eit land»:

Offensiv:

- Utvikle kommunens naturlige fortrinn, nyskaping, imøtekommenhet, handlekraft, modig og engasjert, ja-kommune.
-

Inkluderende:

- Bolyst, godt å bo, raushet og åpenhet, takhøyde, vi bryr oss om-kommune.

Stolt:

- Glad i bygda, framsnaking, vi-følelse, omdømme-bevissthet, folkehelse gjennom trivsel og glede, den positive kommune.

Troverdig:

- Hegne om innbyggernes behov og drømmer, profesjonell, etterrettelig, tydelig, effektiv, få det gjort-kommune.

VI TØR Å VÆRE NYSKAPENDE!!

2. Utviklingstrekk i kommunen

Idrett og fysisk aktivitet er det området som engasjerer flest mennesker i fritiden. Det krever aktiv samfunnsplanlegging for å ivareta disse interessene i arealforvaltningen, og for å få til en fornuftig tilrettelegging og organisering av de ulike aktivitetene. (Kulturdepartementet, 2014). For departementet er videreutvikling av planverktøyet og bidrag til kompetanseheving av de kommunale planene, et prioritert område. Grunnlaget for prioritering av spillemidler blir styrket av planene.

Gildeskål kommunes kommuneplan – samfunnsdel, tar for seg mål og strategier fra 2015-2027. Der kommer det frem flere overordnede mål og strategier som kan være aktuelle i denne sammenheng.

Målet om flere innbyggere fører til at man bestreber seg å utvikle fritidstilbud, kulturarenaer og kulturtilbud i alle tettstedene. Målet om trivsel og bolyst gir enda større strategisk satsning:

- Fortsatt sterk satsning på å være en attraktiv fritidskommune
- Utvikle stadig nye tilbud for å utnytte mulighetene for naturopplevelser i Gildeskål
- Stimulere til aktive lag, frivillige organisasjoner og fritidsbeboere. Stimulere dugnadsånden.
- Ta mål av oss å være en aktiv kulturkommune på en bred front.

Gildeskåls storslåtte natur skal tilrettelegges for alle aldersgrupper med gode muligheter for fysisk aktivitet og rekreasjon som viktige bidrag til god folkehelse. Det skal finnes naturopplevelser for alle, og muligheter for ulike kultur- og fritidsaktiviteter som bidrar til gode levevilkår for innbyggerne. Kommunen skal gjennom aktiv stimulering og understøtting av frivillig arbeid bidra til økt bolyst og trivsel.

Det skal legges til rette for godt levevilkår for alle aldersgrupper i Gildeskål med særlig fokus på folkehelsearbeid, spesielt blant de unge. Skolene og barnehagene skal ha tilrettelagte uteområder som stimulerer til og fremmer aktivitet, samt bidrar til god helse blant unge. Kommunen skal bli kjent for gode kultur- og fritidstilbud for alle innbyggere. Dette gjennom å utvikle pilegrimsleden, Elias Blix-satsningen og kirkestedet. Legge innsats i å ta vare på kulturlandskapene og stimulere til aktivt bruk av naturen og nasjonalparken. Barnehagene skal ha en helsefremmende og forebyggende funksjon, bidra til å utjevne sosiale forskjeller og legge til rette for fysisk aktivitet og godt kosthold.

Via samhandlingsreformen skal vi forebygge fremfor å reparere. Fokus på ernæring, fysisk aktivitet, trivselsskapende møteplasser og aktiv hverdag.

Gildeskål kommune tar sikte på å være den fremste fanebærer for å fremme en positiv utvikling av alle innbyggernes helse. De skal være en foregangsorganisasjon, både gjennom egne medarbeidere og som tilrettelegger for øvrig samfunnsliv, når det gjelder å utvikle møteplasser og arenaer til fremme av fysisk og psykisk helse blant våre innbyggere.

En god folkehelse er lik en god opplevd livskvalitet!

I følge statistikker fra SSB.no er nordmenn aktive friluftsmennesker, og vi benytter oss av skog og fjell til både fotturer og skiturer. Men en lavere andel enn før bruker tid på fiske, jakt, bær- og sopptur. Åtte av ti går tur i skog og fjell, og fire av ti har vært på kortere skiturer. Personer med høyere utdanning er mest aktive.

DELTAGELSE PÅ ULIKE FRITIDSAKTIVITETER ILA DE SISTE 12 MÅNEDER, %:		
	2011	2014
Vært på kortere fotturer i skogen eller på fjellet	81	79
Vært på kortere skiturer i skogen eller på fjellet	42	39
Vært på bær- eller sopptur	37	34
Vært på fisketur	45	43
	2007	2013
Vært på joggetur	38	40
Drevet med sykling eller vært på sykkeltur	40	45
Drevet med styrketrening	30	39
Trener eller mosjonerer minst en gang i uka	73	82

Gildeskål kommune er medlem i Salten Friluftsråd. De arbeider for mer og bedre friluftsliv i medlemskommunene, se: www.friluft.salten.no for nærmere informasjon.

Av samarbeidstiltak med særlig betydning for Gildeskål kan det nevnes:

Kartutgivelser:

Turkart: Det store Saltfjellkartet, revidert og nyttgitt i 2014. Kartet omfatter hele Gildeskål kommune, 1:75 000.

Temakart: Friluftskart for Salten, 2015. Temakart, friluftsliv reiseliv, 1:220 000. Det ble fulldistribuert til alle innbyggere i Salten sommeren 2015. Kommunen har også til disposisjon ett gitt antall kart til fri disposisjon.

Turbøker:

Salten Friluftsråd er samarbeidspart i turboka: «På tur i Beiarn, Gildeskål, Meløy og Skjerstad.»

Tell tur:

Det elektroniske turtellessystemet Tell tur er et samarbeid mellom Salten Friluftsråd og Gildeskål kommune, der Salten Friluftsråd har betalt for tilgang til systemet samt årlig brukergift.

2.1. Viktige momenter

Planen blir et politisk styringsdokument ut fra kommunens egen situasjon. Den skal ta opp i seg relevante problemstillinger innenfor idrett og fysisk aktivitet, herunder friluftsliv.

I arbeidet med kommunedelplanen vil flere sentrale aktører i Gildeskål bistå. Det er utarbeidet en arbeidsgruppe som jobber med helheten, som består av representanter fra idrettslag, ungdomsråd, plan- og næringsseksjonen i kommunen, Levekårsutvalget i kommunen og Din Kontortjeneste (siviløkonom/Prosjektleder).

For å kvalitetssikre de registrerte anlegg, har de forskjellige lokalutvalgene i kommunen støttet opp, rektorene på skolene og representanter fra idrettslag. Oppstartmelding med henvisning til innspill til prosjektleder er lagt ut på kommunens nettside, samt spredt til interessenter via epost og internett.

2.1.1. Lov om planlegging og byggesaksbehandling

Plan- og bygningsloven (PBL) er det viktigste virkemiddelet for å fremme barn og unges interesser i konkrete saker som behandles i kommunene. Lovens formål er å fremme bærekraftig utvikling til beste for den enkelte, samfunnet og fremtidige generasjoner. Prinsippet om universell utforming skal ivaretas i planleggingen og kravene til det enkelte byggetiltak. Det samme gjelder hensynet til barn og unges oppvekstvilkår og estetisk utforming av omgivelsene.

2.1.2. Rikspolitiske retningslinjer

Retningslinjene er vedtatt i statsråd 1. september 1989, og de har som mål å ivareta det offentlige ansvar for å sikre barn og unge de tilbud og muligheter som samlet kan gi den enkelte utfordringer og en meningsfylt oppvekst uansett bosted, sosial og kulturell bakgrunn. Formålet med retningslinjene er å:

- Synliggjøre og styrke barn og unges interesser i all planlegging og byggesaksbehandling etter plan- og bygningsloven.
- Gi kommunene bedre grunnlag for å integrere og ivareta barn og unges interesser i sin løpende planlegging og byggesaksbehandling.
- Gi et grunnlag for å vurdere saker der barn og unges interesser kommer i konflikt med andre hensyn/interesser.

2.1.3. Nordland Fylkeskommunes føringer

I fylkeskommunens saksnummer 200/2015: «*Fordeling av spillemidler til anlegg for idrett og fysisk aktivitet-2015*», fremkommer viktigheten av følgende punkter i kommuneplan for idrett og fysisk aktivitet:

I tråd med føringer fra departementet, har fylkeskommunen oppfordret kommunene til å vedta en samlet prioriteringsliste ved den årlige rulleringen av den kommunale handlingsplanen. Søknadene må være vurdert og prioritert i kommunal plan. Det må foreligge idrettsfunksjonell forhåndsgodkjenning av de enkelte søknader og tekniske planer for å sikre utforminga i henhold til bestemmelsene. Byggestart før slik godkjenning er avslagsgrunn. Byggestart før fylkesrådets tilsagn om midler skjer på søkers egen risiko. Det er likevel mange av de godkjente søknadene som gjelder ferdigstilte anlegg.

Nærmiljøanlegg: *De ordinære nærmiljøanleggene, utendørs anlegg for egenorganisert aktivitet i tilknytning til bo- og oppholdsområder, er primært beregnet til barn- og ungdom fra 6-19 år, men også egnet til lokalbefolkningen for øvrig. Dette gjelder anlegg som ulike ballbaner, skilek, BMX, løyper, stier og nærmiljøkart. Tilskuddssatsen er inntil 50 % for kostnader mellom 50 000,- til kr. 600 000,-. Maksimaltilskudd er kr 300 000,-*

Ordinære anlegg for idrett og fysisk aktivitet: *Ordinære anlegg har varierende tilskuddsordninger, etter type anlegg. Hovedprinsippet er 1/3 av godkjente kostnader inntil en maksimalsats. For vanlig flerbrukshall er satsen forhøyd for prioritert størrelse ifølge stortingsmeldingen til kr 10 000 000,- I tillegg kan man i Nordland få nord-norgetillegg på 20 % av denne satsen.*

Søknader med fordeling over flere år er større prosjekter fra kunstgressbaner til idretts- og svømmehaller. Forskyvninger i byggeprosessen for idretts- og svømmehaller fører ofte til endringer i prioriteringslista for større, kostnadskrevenne anlegg. Lista rulleres hvert år i forbindelse med den årlige fordelingen av spillemidler.

3. Kommunens idretts og friluftspolitikk

I spillemiddelfordelingen opererer departementet med følgende klassifisering av idrettsanlegg:

- *Nærmiljøanlegg – anlegg eller område for egenorganisert fysisk aktivitet, hovedsakelig beliggende i tilknytning til bo- og/eller oppholdsområder. Gjelder KUN utendørsanlegg, fritt tilgjengelige for egenorganisert fysisk aktivitet – primært for barn og ungdom, men også for lokalbefolkningen for øvrig. Kan lokaliseres i tilknytning til skole- eller idrettsanlegg. Det skal ikke utformes for å dekke behovet for anlegg til organisert idrettslig aktivitet eller ordinær konkurranseidrett.*
- *Ordinære anlegg – er i hovedsak nært knyttet til konkurranse- og treningsvirksomhet for den organiserte idretten. De tekniske krav til mål og utforming av anleggene tar utgangspunkt i konkurransereglene til det enkelte særforbund.*
- *Friluftsområder og friområder – store, ofte uregulerte områder som omfattes av allemannsretten. Ikke krav om parkmessig opparbeidelse, kun tilrettelegging for bruk. Områdene benyttes til turliv, jakt, fiske, fysisk aktivitet og trening. I kommuneplanens arealdel er arealdel oftest avsatt under landbruks-, natur- og friluftsområder. I reguleringsplansammenheng kan friluftsområder avsettes til spesialområder for friluftsliv.*
 - *Friområder er avgrensede områder med spesiell tilrettelegging og opparbeidning for allmennhetens uhindrede rekreasjon og opphold. Områdene er vanligvis ervervet, opparbeidet og vedlikeholdt av kommunen; parkanlegg, turveier, lysløyper, lekeplasser, nærmiljøanlegg og badeplasser.*

I Gildeskål kommune er ansvarsfordelingen:

ANSVARLIG	ANSVAR SOMRÅDE	KOMMENTAR
Gildeskål kommune	Idrettens rammevilkår, herunder gjelder: <ul style="list-style-type: none">• Anlegg for fysisk aktivitet: Gymsaler, nærmiljøanlegg og lekeplasser• Svømme- og badeanlegg – herunder svømmeopplæring i skole• Tilrettelegging for aktiviteter rettet mot spesielle målgrupper• Arealplanlegging• Markedsføring og informasjon	<ul style="list-style-type: none">• En del private anlegg• Bidrag fra frivillig innsats til realisering
Gildeskål kommune	Fremme folkehelse gjennom lokal utvikling og planlegging, forvaltning og tjenesteyting.	Medvirke til ivaretagelse av helsemessige hensyn, samt legge til rette for samarbeid med frivillig sektor.
Idrettsråd	<ul style="list-style-type: none">• Ta opp saker på vegne av idretten i kommunen• Kartlegge og planlegge de felles behovene innen idrett	Saker som er av felles interesse for idretten skal tas opp i idrettsrådet, som skal formidle videre til kommunen.

	<ul style="list-style-type: none"> • Samarbeide med kommunen og være et rådgivende organ 	Innspill i idrettssaker i kommunen.
Lag / Foreninger	<ul style="list-style-type: none"> • Gi aktivitetstilbud og utvikling av nye tilbud • Bygge og vedlikeholde anlegg/arenaer • Markedsføre egne aktiviteter 	Den frivillige sektor er «grunnstammen» i den norske idretten. Lag og foreninger må fortsette å ha et omfattende ansvar for de ulike idrettsanlegg i Gildeskål kommune.
Den enkelte innbygger	Alle har et individuelt ansvar for å holde seg selv fysisk aktiv og ta vare på egen helse.	

3.1. Resultatvurdering av forrige plan

Denne planen er en revisjon av tidligere kommunedelplan, og innholdet vil av den grunn inneholde vesentlige endringer siden forrige reviderte utgave som var fra tidlig 2000-tallet.

Dette avsnittet vil derfor inneholde de tiltakene som er gjort de seneste årene, men som mulig ikke har vært avhandlet i tidligere planer.

Ønskene om nye anlegg kan være mange, men kostnadene og behovsvurderinger tilsier at Gildeskål Kommune har valgt å holde fokus på å ta vare på de eksisterende i første omgang. Rehabilitering og fornyelse er viktigere enn nyanlegg. Innen flere anlegg er det registrert behov for oppgradering og vedlikehold, noe som har fått førsteprioritering.

GJENNOMFØRTE ANLEGG

- Kulturhus/flerbrukshall Inndyr
- Nærmiljøanlegg på omsorgssenteret i Inndyr.
- Parkeringsplass på Sundsfjordfjellet.
- Ved Sandviksand er det satt opp et servicebygg med toaletter og vanntilførsel. Det er også laget parkeringsplass til besøkende.
- Turløype på Sørarnøy.
- Diverse aktiviteter i «Ellingsenhagen» gjennom «Tettstedutvikling Inndyr».
- Inndyr torg havnefront.

I 2014 har Gildeskål kommunes fokus vært på utbygging av nærmiljøanlegg. Skolene i kommunen har fått tilskudd til å oppgradere uteområdene, samtidig som de har fått muligheten til å sette av disse midlene til utvikling i senere år – etter at denne planen er ferdigstilt og muligheten til å sette i gang større prosjekter er til stede.

Kommunen bidrar løpende med klipping av gress og ivaretagelse av baneanlegg i kommunen. Idrettslagene har ivaretatt lysløype og ballbinge gjennom frivillig innsats.

Innen friluftsliv har satsningen vært på de naturlige turplasser, via blant annet Fjelltrimmen og Telltur. Det har blitt gitt tilskudd til premiering, poster og ivaretagelse av disse.

IKKE GJENNOMFØRTE ANLEGG

- Rehabilitering av friidrettsanlegg Inndyr
- Restaurering av Turtenhagen
- Info-tavle Sundsfjordfjellet.
- Utvidelse/utbedring av lysløype, IL Splint, Inndyr.
- Skilek anlegg i Bakåsen, Inndyr.
- Tennisbane, IL Strandkameratene, Sandhornøy.
- Rydding av gamle stier Nygårdsjøen.

Planen har blitt benyttet som politisk styringsverktøy tidligere år, når denne har blitt oppdatert. Det vil bli satt fokus på at den i fremtiden skal ligge som grunnlag når samfunnsplanen og andre kommunale planer skal gjennomføres, og legge føring for et sterkere fokus på barn og unges hverdag i kommunen. Idrett og fysisk aktivitet skal bidra til å styrke befolkningens velferd, øke fokuset på natur og naturlige ressurser, samt styrke kommunens posisjon som en positiv kommune.

3.2. Forhold til andre deler av kommuneplanen

Gildeskål kommune har i henhold til kommuneplanens arealdel og samfunnsdel lagt opp til en bred medvirkningsprosess, der organisasjoner, næringsliv og enkeltpersoner ble oppfordret til å gi innspill i planprosessen. Det ble avholdt folkemøter i kretsene tidlig i planprosessen, hvor innbyggerne fikk mulighet til å komme med innspill til planarbeidet. På møtene oppfordret kommunen blant annet innbyggerne til å melde inn planer om endret arealbruk og lignende, slik at dette kunne vurderes i planprosessen. Dette inkluderer formål til friluftsliv og idrett.

Det ble sendt inn innspill der man søkte om f. eks. motocrossbane, park eller skiløypeanlegg. Alle innspill er vurdert, og de som er vurdert som gjennomførbare ligger i det nye kommuneplanforslaget.

I kommuneplanen er alle eksisterende idrettsområder lagt inn med tilhørende formål. I tillegg er det en reguleringsplan for en skiløype på Inndyr og en reguleringsplan for skytebanen på Jelstad. I planforslaget (2015-2027) er områdene med prioritert friluftsliv formål lagt inn som grønstrukturformål (iht. nye kartforskrifter). Dette gjelder for eksempel viktige strender på Storvik og Sandhornøy. 10 områder er avsatt til grønstruktur i planforslaget og totalareal er ca. 881 dekar.

I kommuneplanens arealdel er det avsatt 75 småbåthavner med en total størrelse på ca. 224 dekar. Områdene er stort sett flytebryggeområder som kan utvikles av private.

Turstier er ikke tatt med på plankartet. Det er foreslått at kommunen vil lage temakart som legges inn på kartportalen som kan brukes av både saksbehandlere og privat. På disse temakart vil viktige naturområder og friluftsområder komme frem. Her er det mulig å ta med turstier og viktige turområder.

Fritids- og turistformål har et arealomfang på ca. 107 dekar i det nye planforslaget. Idrettsanlegg er ikke endret og har en omfang på ca. 33 dekar. Gang- sykkelveier er planlagt for et totalt areal på ca. 7500 m. Disse ligger på Inndyr (delvis ferdig regulert, og delvis reguleringsplanlegging igangsatt), Mevik/Grimstad (eksisterende), Sandhornøy (reguleringsplanlegging igangsatt) og Nygårdsjøen (ikke igangsatt).

Handlingsdelen og økonomiplanen vil bli laget etter vedtak av ny kommuneplan. Det er ikke avsatt nytt areal for idrettsbaner. Det er opp til kommunestyret å vedta hva som prioriteres utviklet i de fire årene fremover. I forslag til handlingsplanen vil det bli anbefalt med følgende tiltak:

- Gang- sykkelveier og revidering av enkelte reguleringsplaner som inkluderer formål for idrett og friluftsliv.
- Etablering av lekeplasser og andre regulerte områder som ikke utviklet etter at reguleringsplaner ble vedtatt
- Ved rullering av arealdelen i Kommuneplanen, skal kortsiktige og langsiktige behov for areal til idrett, friluftsliv, leik, gang- og sykkelvei legges inn.
- Ved opparbeiding av områder skal det alltid bli vurdert å tilrettelegge for universell utforming.
- For å samordne ressursene i kommunen bedre innen idrett og friluftsliv, må man se på organiseringen av fagfeltet idrett og friluftsliv, både når det gjelder anlegg og aktivitet. I utredningen, som bør gjøres i løpet av 2016, må en hente erfaring fra organisering i andre sammenlignbare kommuner.

Reguleringsplaner som har lekeplasser som ikke er opparbeidet skal få prioritet etableringen.

3.3. Planprosessen

Prosessen i arbeidet med samfunnsdelen hadde som mål å sikre en bred forankring. Målsetningen med prosessen var å skape eierskap, forankring og gjenkjennelse hos innbyggere og folkevalgte, og sikre at plandokumentene representerer et praktisk arbeidsredskap for kommunens administrasjon.

Organisering

Det er særdeles viktig at det politiske system deltar i planarbeidet og er en «sparringspartner» for administrasjonen slik at politikerne får et eierforhold til dette sentrale styringsdokumentet. Samt at politikerne på et tidlig tidspunkt kan gi retning for en ønsket utvikling.

Planutvalget innehar funksjonen som politisk styringsgruppe i planprosessen. Planutvalget har til oppgave å behandle plansaker etter plandelen i plan – og bygningsloven, og er fagorganet når det gjelder arealplanen.

Medvirkning

Gildeskål kommune har i henhold til kommuneplanens arealdel og samfunnsdel lagt opp til en bred medvirkningsprosess, der organisasjoner, næringsliv og enkeltpersoner ble oppfordret til å gi innspill i planprosessen. Det ble avholdt folkemøter i kretsene tidlig i planprosessen, hvor innbyggerne fikk mulighet til å komme med innspill til planarbeidet. På møtene oppfordret kommunen blant annet innbyggerne til å melde inn planer om endret arealbruk og lignende, slik at dette kunne vurderes i planprosessen. Dette inkluderer formål til friluftsliv og idrett.

Det ble også gjennomført interne arbeidsseminarer for den administrative og politiske ledelsen i kommunen.

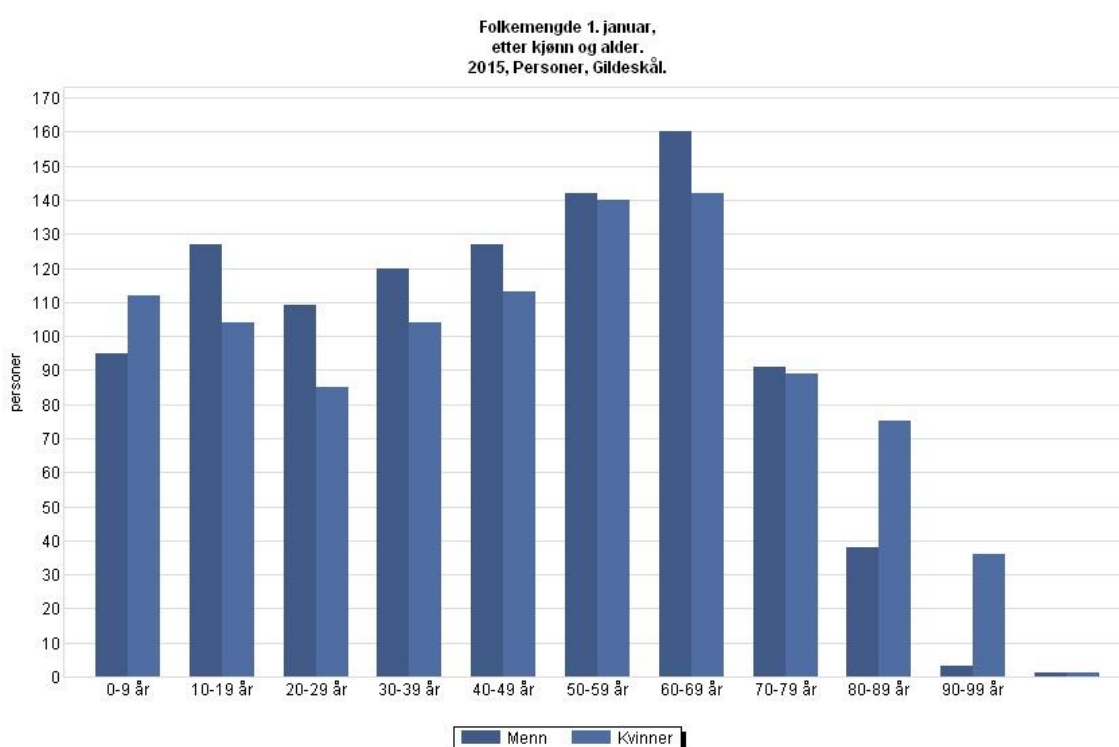
Samråd med overordnede og regionale myndigheter, samt nabokommuner:

Med samråd menes deltakelse og samarbeid med andre offentlige aktører, som statlige etater, fylkeskommunen og tilgrensende kommuner. Mange av disse kontaktflatene er regulert gjennom lovverket, ved offentlige høringer osv. Kommunale, regionale og statlige myndigheter har fått anledning til å komme med innspill og merknader/ uttalelser til kommuneplanen.

4. Nåsituasjonen for Gildeskål kommune

Folketallet per 1.januar 2015 var 2014 innbyggere i Gildeskål kommune.

Nedenfor vises folketallet i Gildeskål kommune basert på Statistisk Sentralbyrå (SSB) sine prognoser.



Kilde: Statistisk sentralbyrå

Gildeskål kommune har folkebad, deler ut kulturmidler til fysisk aktivitet, og gir tilskudd til idrettsaktiviteter. I tillegg bidrar de på følgende måter:

- **Helse- og sosial**
 - Har fokus på fysisk aktivitet som helsefremmende virkemiddel (fysioterapi, helsestasjon)
- **Pleie og omsorg:**
 - Miljøterapi, hjemmehjelp, psykisk helse
- **Plan og utvikling:**
 - Har ansvaret for anleggsteknisk rådgivning
 - Har ansvar for storviltjakt
 - Har tillagt ansvar for miljøvern og arealplanlegging

- **Gildeskål eiendom**
 - Driftsansvar for kommunale idrettsanlegg
- **Oppvekst og Kultur:**
 - Har tillagt ansvar for friluftsliv
 - Ansvar for oppfølging av lag og foreninger
 - Koordinering av informasjon
 - Tilskudd til aktivitet og prosjekter
 - Har en sentral rolle m.h.t å tilrettelegge for fysisk aktivitet og naturopplevelser.
- **Sentraladministrasjonen:**
 - Overordnet ansvar for kommunens HMS-arbeid. (Operativt ansvar ligger hos virksomhetsledere og enhetsledere)
 - Tilskudd til lokalutvalgenes disposisjon
 - Oppfølging av Storglomfjordfondet

4.1. Skoler, barnehager og SFO

Barn i dag tilbringer store deler av dagen enten i barnehage eller i skole/SFO. Det tilsier at utformingen av disse utearealene, og tilgang til naturopplevelser/friområder er av stor betydning til barns motoriske og sosiale utvikling.

I samarbeid med Fylkesmannen i Nordland, Friluftsrådene, RKK og kommunene har det vært arbeidet i flere år med nettverksarbeid for skolene. I 2014-2016 har alle kommunene helsefremmende skoler (- og barnehager) med i samarbeidsavtalene om folkehelsearbeid med kommunene. Gildeskål kommune har, i samarbeid med Salten Friluftsråd en satsning «Robuste Salten-unga», hvor Innstyr barnehage er kommunens pilot i satsningen. Der er visjonen å «fremme trivsel og sunn livsførsel i barnehagen», samt «fremme barnehagens holdningsskapende arbeid for trivsel og sunn livsstil gjennom hele livet. Mer om satsningen kan finnes her: <http://friluft.salten.no/?id=2099476230>

Gildeskål kommune arbeider for at barn og unge skal utvikle kunnskaper, holdninger og ferdigheter slik at de:

- - kan ta vare på seg selv og andre
- - er motivert for videre læring og utvikling gjennom livsløpet
- - kan fungere godt i arbeidslivet
- - tar del i fellesskapet på fritiden
- - tar samfunnsansvar

Det er satt opp følgende strategier for å oppnå de satte mål:

- Fysisk aktivitet og naturopplevelser skal bli mye brukt som naturlig metode i skole, barnehage og SFO i Gildeskål.
- Motivere til å benytte uteområder som læringsarena i enda større grad.
- Videreutvikle arealer rundt skoler og barnehager, sikre «hundremeterskoger», grønne lunger og eventuelle vannstrenger.
- Skaffe lærere med kompetanse på fysisk aktivitet og naturopplevelser, eventuelt tilføre mer kompetanse på dette der det trengs.
- Få frem positive holdninger hos foreldrene.
- Vektlegge nytteverdien av naturopplevelser (gapahuk, sanking av materialer mm.)

- Samarbeide aktivt med lokale ressurspersoner, lag og foreninger.

Kommunen har følgende skoler, SFO og barnehager:

Sted	Hva
Storvik Oppvekstsenter	Barneskole, SFO og barnehage
Inndyr Skole	Barne- og ungdomsskole, samt SFO
Nygårdsjøen Oppvekstsenter	Barne- og ungdomsskole, SFO og barnehage
Sandhornøy skole og barnehage	Barne- og ungdomsskole, SFO og barnehage
Sørarnøy skole og barnehage	Barne- og ungdomsskole, SFO og barnehage
Meløy Videregående Skole	Videregående skole, avdeling Inndyr

4.1.1. Aktivisering av barn og unge (etter skoletid)

Aktivitet er viktig for barn, både for å oppnå bedre mestringsopplevelser, gi barnet et tilbud om trygghet, omsorg, lek, samhørighet til ei gruppe, integrering av flyktningbarn og motvirke overvekt/fedme.

I følge miljøverndepartementets nasjonale strategi for et aktivt friluftsliv (2014-2020), er bare halvparten av dagens 15-åringer fysisk aktive i minst en time hver dag, slik myndighetene anbefaler barn og unge. Andelen fysisk aktive synker med økende alder i barne- og ungdomsårene. For å gjøre friluftaktiviteter mer attraktiv for unge, er det viktig å ivareta aktiviteter som ungdomsgenerasjonen foretrekker.

Strategier:

- Gildeskål kommune skal jobbe for at det finns arenaer for fysisk aktivitet og naturopplevelser der barn bor.
- Motivere for uteaktivitet og uteliv før ungene når ungdomsalder (13-18 år).
- Komme i dialog med ungdommene; Hva ønsker dere?
- Fysisk aktivitet i GMoK (Gildeskål musikk og kulturskole).
- Samarbeide med lag og foreninger.

4.2. Lag og foreninger i Gildeskål

Gildeskål har få innbyggere. Dette medfører at hver for seg er aktørene få i antall. Å skape et godt samarbeide mellom de ulike aktørene blir desto viktigere og på mange måter helt avgjørende for om vi får realisert våre mål.

I dag fungerer samarbeidet på et eller annet nivå mellom Gildeskål kommune og følgende aktører:

- Lag og foreninger i Gildeskålsamfunnet
- Meløy Videregående skole, avdeling Inndyr
- Nordland Fylkeskommune
- Salten friluftsråd: <http://telltur.no/salten-friluftsrad/gildeskaal-kommune>
- Fylkesmannen i Nordland
- Friluftslivets fellesorganisasjon, Nordland (Frifo)

- Salten regionråd: Kultursamarbeidet i Ytre Salten

I situasjonsbeskrivelsen i forhold til fysisk aktivitet og naturopplevelser har vi valgt å se på i to dimensjoner: den som skjer organisert gjennom lag og foreninger, og den uorganiserte delen.

Gildeskål har følgende lag og foreninger:

LAG	Type anlegg
Arnøy Sprint IL	Ordinære anlegg
Arnøyane Helselag	Nærmiljøanlegg
Dalan Vel	Nærmiljøanlegg
Dykkerklubben Uredd	Nærmiljøanlegg
Ertenvågen Båtforening	Nærmiljøanlegg
Femris Vel	Nærmiljøanlegg
Fleinvær Vel	Nærmiljøanlegg
Gildeskål jeger- og fiskeforening (Jff)	Nærmiljøanlegg
Gildeskål kystlag	Nærmiljøanlegg
Gildeskål lokalutvalg av LHL	Nærmiljøanlegg
Gildeskål Revmatikerforening	Nærmiljøanlegg
Gildeskål skytterlag	Nærmiljøanlegg
Gildeskål Snøscooterklubb	Nærmiljøanlegg
Gildeskål Sportskytterklubb	Nærmiljøanlegg
Gildeskål turlag	Avdeling av Bodø og Omegns Turistforening- Nærmiljøanlegg
Grendelaget Nordlys	Nærmiljøanlegg
Horsdal Vel	Nærmiljøanlegg
Inndyr Bryggerlaug	Nærmiljøanlegg
Inndyr Båtforening	Nærmiljøanlegg
Inndyr- og omegn lokalutvalg	Nærmiljøanlegg
Inndyr Vel	Nærmiljøanlegg
Kjøpstad Båtforening	Nærmiljøanlegg
Kvithamarlia Vel	Nærmiljøanlegg
Laksbunes Båtforening	Nærmiljøanlegg
Laksådalsvassdragets fiskelag	Nærmiljøanlegg
LHL Gildeskål	Nærmiljøanlegg
Lions club Gildeskål	Nærmiljøanlegg
Lokaltrimmen Grimstad, Mevik, Storvik og Finnes	Nærmiljøanlegg
Mellom-Sandnes vel	Nærmiljøanlegg
Mevik og Grimstad Velforening	Nærmiljøanlegg
Mårnes Vel	Nærmiljøanlegg
Nordarnøy Vel	Nærmiljøanlegg
Nordfjorden Idrettslag	Ordinære anlegg
Nord-Sandnes Vel	Nærmiljøanlegg
Ravik Vel	Nærmiljøanlegg
Salten Trebåtforening	Nærmiljøanlegg
Sandhornøy Båtforening	Nærmiljøanlegg
Sandhornøy Grendeutvalg	Nærmiljøanlegg
Sandhornøy Helselag	Nærmiljøanlegg
Sandhornøy Pensjonistlag	Nærmiljøanlegg
Sandhornøy pistolklubb	Nærmiljøanlegg

Sandhornøy Røde kors	Nærmiljøanlegg
Sandhornøy Skytterlag	Nærmiljøanlegg
Sandhornøy Turlag	Nærmiljøanlegg
Sandnes Vel	Nærmiljøanlegg
Sandvik Vel	Nærmiljøanlegg
Saura Helselag	Nærmiljøanlegg
Saura kirkes venner	Nærmiljøanlegg
Skeineshaugen Vel	Nærmiljøanlegg
Skillevik Båtforening	Nærmiljøanlegg
Skiposen Båtforening	Nærmiljøanlegg
Skrotnissan	Nærmiljøanlegg
Splint IL	Ordinære anlegg
Storvik Båtforening	Nærmiljøanlegg
Storvik IL	Ordinære anlegg
Storvik Utmarkslag	Nærmiljøanlegg
Strandkameratene IL	Ordinære anlegg
Sund Vel	Nærmiljøanlegg
Søndre Gildeskål Pensjonistforening	Nærmiljøanlegg
Søndre Inndyr vel	Nærmiljøanlegg
Sør Hustad Vel	Nærmiljøanlegg
Sørarnøy Badminton	Nærmiljøanlegg
Sørarnøy Grunneierlag	Nærmiljøanlegg
Sørfugløy Velforening	Nærmiljøanlegg
Tennplugg	Nærmiljøanlegg
U L Sandhornet	Nærmiljøanlegg
U.L. Framhug	Nærmiljøanlegg
U/L Skoglund	Nærmiljøanlegg
UL Havgull	Nærmiljøanlegg
UL Håpet (haapet)	Nærmiljøanlegg
UL Midnattsol	Nærmiljøanlegg
UL Skjærgården	Nærmiljøanlegg
UL Vårsol	Nærmiljøanlegg
Ungdomslaget Lys	Nærmiljøanlegg
Utigården Vel	Nærmiljøanlegg
Våg vel	Nærmiljøanlegg
Vågsosen Båtforening	Nærmiljøanlegg

4.3. Eksisterende anlegg

Det er følgende anlegg registrert i kommunen. Oppdatering av denne skjer løpende, og registreres på nettsiden: www.idrettsanlegg.no

NAVN	Anleggsklasse	Type	Eier
Breivik	Friluftsanlegg	Skytebane (ute)	Gildeskål Sportsskytterklubb
Dalsvollan Leirduebane	Friluftsanlegg	Leirduebane	Kommuneanlegg

Fiskvatn overnattingshytte	Friluftsanlegg	Overnattingshytte	Kommuneanlegg/Gildeskål Jff
Fiskvatn overnattingshytter	Friluftsanlegg	Overnattingshytter	Kommuneanlegg/Gildeskål Jff
Fjellvasstua	Friluftsanlegg	Overnattingshytte	Kommuneanlegg/ Bodø og omegns Turistforening
Fleinvær skole aktivitetsanlegg	Nærmiljøanlegg	Ulike småanlegg	Gildeskål kommune
Framhugheimen	Kommuneanlegg	Lokalt kulturbygg	Framhug U/L
Framhugheimen idrettshus	Kommuneanlegg	Idrettshus	Framhug U/L
Framhugheimens aktivitetssal	Kommuneanlegg	Trimrom/helsestudio	Framhug U/L
Fugløya	Kommuneanlegg	Småbåthavn	Sørfugløy Velforening
Gildeskål Idrettshall	Kommuneanlegg	Flerbrukshall/normalhall	Gildeskål kommune
Gildeskål Idrettshal, klatrevegg	Kommuneanlegg	Klatrevegg (innendørs)	Gildeskål kommune
Gildeskål Kulturhus skytebane	Kommuneanlegg	Skytebane (inne)	Gildeskål kommune
Hustad Lekeplass	Nærmiljøanlegg	Balløkke	Utigården Vel
Inndyr	Kommuneanlegg	Fotball gressbane	Gildeskål kommune
Inndyr barnehages lekeplass	Nærmiljøanlegg	Balløkke	Inndyr barnehage AS
Inndyr orienteringskart	Nærmiljøanlegg	Orienteringskart	Gildeskål kommune
Inndyr Sentralbaneanlegg	Kommuneanlegg	Friidrett grusbane	Gildeskål kommune
Inndyr Sentralbaneanlegg	Kommuneanlegg	Fotball grusbane	Gildeskål kommune
Inndyr skole ballbinge	Nærmiljøanlegg	Ballbinge	IL Splint
Inndyr skole balløkke	Nærmiljøanlegg	Balløkke	Gildeskål kommune
Inndyr skole elvepark	Nærmiljøanlegg	Tursti	Gildeskål kommune
Inndyr skole gymnastikksal	Kommuneanlegg	Gymnastikksal	Gildeskål kommune
Inndyr skole skytebane	Kommuneanlegg	Skytebane (inne)	Gildeskål kommune
Inndyr svømmehall	Kommuneanlegg	Svømmebasseng	Gildeskål kommune
Inndyr ungdomshus	Kommuneanlegg	Lokalt kulturbygg	Gildeskål kommune
Inndyr ungdomsskole basket	Nærmiljøanlegg	Balløkke	Gildeskål kommune
Inndyrmarka lysløype	Kommuneanlegg	Skiløype	IL Splint
Jelstad	Kommuneanlegg	Skytebane 100 m	Gildeskål skytterlag
Jelstad	Kommuneanlegg	Skytebane 300 m	Gildeskål skytterlag
Jelstad	Kommuneanlegg	Skytterhus	Gildeskål skytterlag
Jelstad leirduebane	Kommuneanlegg	Leirduebane	Gildeskål Jff
Kjelling	Kommuneanlegg	Skiløype	Framhug U/L
Kjellingstraumen	Kommuneanlegg	Friluftsområde	Gildeskål kommune
Kvithammerlia ballplass	Nærmiljøanlegg	Balløkke	Søndre Inndyr vel

Kvithammerlia nærmiljøanlegg	Nærmiljøanlegg	Ulike småanlegg	Kvithammarlia vel
Langskogan pistolbane	Kommuneanlegg	Pistolbane (ute)	Sandhornøya Pistolklubb
Langskogan skytebane	Kommuneanlegg	Skytebane 100 m	Sandhornøya Skytterlag
Langskogan skytebane	Kommuneanlegg	Skytebane 200 m	Sandhornøya Skytterlag
Langskogan skytterhus	Kommuneanlegg	Skytterhus	Sandhornøya Skytterlag
Langvatn dagsturhytte	Kommuneanlegg	Dagsturhytter	
Nedre Sundvatn overnattingshytte	Kommuneanlegg	Overnattingshytte	Glomfjord Jff
Nedre Sundvatn overnattingshytter	Kommuneanlegg	Overnattingshytter 6 stk	Gildeskål Jff
Nord-Sandnes lekeplass	Nærmiljøanlegg	Balløkke	Nord-Sandnes Vel
Nygårdsjøen	Kommuneanlegg	Fotball gressbane	Nordfjorden IL
Nygårdsjøen oppvekstsenter 1	Nærmiljøanlegg	Balløkke	Gildeskål kommune
Nygårdsjøen skole aktivitetsanlegg	Nærmiljøanlegg	Ulike småanlegg	Gildeskål kommune
Nygårdsjøen skole gymnastikksal	Kommuneanlegg	Gymnastikksal	Gildeskål kommune
Nygårdsjøen-Saura o-kart	Nærmiljøanlegg	Orienteringskart	Nygårdsjøen skole
Ruffen overnattingshytte	Kommuneanlegg	Overnattingshytte	Glomfjord Jff
Sandhornøy barnehages lekeplass	Nærmiljøanlegg	Balløkke	Gildeskål kommune
Sandhornøy skole	Kommuneanlegg	Gymnastikksal	Gildeskål kommune
Sandhornøy skole	Nærmiljøanlegg	Balløkke	Gildeskål kommune
Sandhornøy skole aktivitetsanlegg	Nærmiljøanlegg	Ulike småanlegg	Gildeskål kommune
Sandhornøy skole nærkart	Nærmiljøanlegg	Orienteringskart	Gildeskål kommune
Sandmoen	Kommuneanlegg	Fotball gressbane	Strandkameratene IL
Sandmoen klubbhus	Kommuneanlegg	Klubbhus	Strandkameratene IL
Sandmoen tennisbane	Kommuneanlegg	Tennisbane	Strandkameratene IL
Sandviksanden	Kommuneanlegg	Badeplass	Ole Kristian Thommesen
Skeineshaugen nærmiljøanlegg	Nærmiljøanlegg	Ulike småanlegg	Skeineshaugen Nærmiljøanlegg
Storvatn overnattingshytte	Kommuneanlegg	Overnattingshytte	Gildeskål Jff
Storvik	Kommuneanlegg	Småbåthavn	Storvik Båtforening
Storvik	Kommuneanlegg	Fotball gressbane	Storvik IL
Storvik Oppvekstsenter balløkke	Nærmiljøanlegg	Ulike småanlegg	Gildeskål kommune
Storvik Oppvekstsenter nærkart	Nærmiljøanlegg	Orienteringskart	Storvik Oppvekstsenters Lekeplass
Storvik Oppvekstsenter samfunnshus	Kommuneanlegg	Lokalt kulturbygg	Gildeskål kommune
Storvik Oppvekstsenter samfunnshus	Kommuneanlegg	Samfunnshus(idrettsdelen)	Gildeskål kommune

Storvik oppvekstsenters lekeplass	Nærmiljøanlegg	Balløkke	Gildeskål kommune
Storviksletta fotballbane	Kommuneanlegg	Fotball gressbane	Arnøy Sprint IL
Storvikstranda	Kommuneanlegg	Badeplass	Storvik Gårdsforening
Svalvatn Overnattingshytte	Kommuneanlegg	Overnattingshytte	Glomfjord Jff
Sørarnøy Nord Orienteringskart	Nærmiljøanlegg	Orienteringskart	Gildeskål kommune
Sør-Arnøy skole	Kommuneanlegg	Gymnastikksal	Gildeskål kommune
Sør-Arnøy skole	Nærmiljøanlegg	Balløkke	Gildeskål kommune
Sør-Arnøy sør orienteringskart	Nærmiljøanlegg	Orienteringskart	Gildeskål kommune
Vågsosen	Kommuneanlegg	Småbåthavn	Vågsosen Båtforening

4.4. Mennesker med behov for særskilt tilrettelegging

Helsedirektoratet skriver i sin rapport «Fysisk aktivitet for mennesker med funksjonsnedsettelse» at en viktig målsetning må være å tilrettelegge slik at alle grupper i samfunnet gis muligheten til å leve et aktivt liv. En funksjonsnedsettelse vil i denne sammenheng først og fremst være en praktisk vanskelighet. Løsningen ligger i å påvirke samspillet mellom miljø, aktivitet og individ. Det lettest tilgjengelige og oppnåelige aktivitetsområdet for alle er nærmiljøet. Det er derfor viktig at slike områder og anlegg planlegges ut fra forutsetningen om at de skal være tilgjengelig for alle. Videre er barnehage, skole og SFO sentrale arenaer for alle barn, og fysisk aktivitet i skolehverdagen og i kroppsøvfaget bør få oppmerksomhet med tanke på barns helhetlige utvikling og læring.

Gildeskål kommune har følgende strategier:

- Sørge for at det er trygt å bevege seg ute i all slags vær.
- Kommunen skal arbeide for at støttekontakter driver fysisk aktivitet med klientene.
- Arbeide for at anlegg beregnet til fysisk aktivitet er tilpasset bevegelsehemmede.

4.5. Aktivitet for friluftslivet

Miljøverndepartementet har utarbeidet en nasjonal strategi for et aktivt friluftsliv: «En satsning på friluftsliv i hverdagen: 2014-2020». Målet med strategien er at staten skal innrette og målrette sine virkemidler slik at flest mulig av befolkningen utøver friluftsliv på jevnlig og varig basis. Barn, unge og personer og grupper som i liten grad driver med friluftsliv er hovedmålgrupper for strategien. I tillegg har personer med innvandrerbakgrunn et særlig fokus.

Regjeringen vil satse på friluftslivsaktiviteter som lavterskeltilbud i folkehelsearbeidet, jf. Meld. St. 34 (2012-2013) «Folkehelsemeldingen, God helse – felles ansvar». Det kortreiste friluftslivet når barn og unge i deres nærmiljø, og bidrar til å gi gode friluftsvaner i ung alder. Tilrettelegging av friluftsområder for personer med nedsatt funksjonsevne og tiltak som stimulerer til bruk av friluftsområdene er en sentral satsning. De som i dag er lite fysisk aktive er en sentral målgruppe for

det kortreiste friluftslivet. Enkle, men gode turmuligheter i nærmiljøet er et lavterskeltilbud som kan nå mange.

Regjeringen skriver i meldingen at friluftsområder og parker i nærmiljøet er viktig i alle deler av landet, men at strategien legger hovedvekt på områder og ferdselsårer i og ved byer og tettsteder. Om lag 80 % av befolkningen bor i slike områder, og effekten av tiltakene anses derfor størst der.

Gildeskål kommune vil gjennom sine strategier ha:

- Fokus på maritimt relatert friluftsliv.
- Sikring av områder.
- Arbeide aktivt gjennom Salten Friluftsråd, spesielt for å motivere barn og unge.
- Kontakte grunneiere for å få fjernet ulovlige stengsler mot attraktive strandsoner.
- Samarbeide med lag og foreninger.

4.6. Informasjon og markedsføring

Dagens teknologi kan anvendes for å få flere i aktivitet, gjennom bruk av apper som stimulerer til å trene ute i naturen, topp-turer eller «Geocaching». (Det er en internasjonal aktivitet, som kan sammenlignes med orientering. Forskjellen er at man benytter GPS i stedet for kart og kompass. Så leter man etter poster (cacher).)

En viktig forutsetning for en slik utvikling er tilgangen til oppdaterte kartdata og informasjon; turstier, særegen natur, kulturminner og aktivitetstilbud.

Strategier i Gildeskål kommune:

- Sørge for at folk blir kjent med de tilbud som til enhver tid finnes i vakre Gildeskål. Være behjelpelig med å profilere lag og foreningers arbeid.
- Inkludere fysisk aktivitet og naturopplevelser i folks oppfatning av Gildeskål som kulturkommune.

4.7. Frivillig sektor

De frivillige organisasjonene er svært viktige i arbeidet med å få befolkningen aktiv i idrett og friluftsliv. Det følger av Meld. St. 34 (2012-2013) «Folkehelsemeldingen», at regjeringen vil utvikle samarbeidet med frivillige organisasjoner ved å sette deltagelse, medvirkning og sosial inkludering på dagsorden i det lokale folkehelsearbeidet. Meldingen understreker også organisasjonens viktige rolle i det arbeidet med å få befolkningen aktiv i friluftsliv, og den helsegevinsten som ligger i dette.

Gildeskål kommunes strategier, er:

- Gildeskål kommune ønsker å tilrettelegge for at dere kan gjøre deres jobb på best mulig måte.
- Bistå med profilering av aktivitetene.
- Skape en plattform for samarbeid mellom kommune og frivillig sektor.
- Være en døråpner for frivillig sektor mot eksterne overordnede instanser.

- Større andel av kulturmidler til lag og foreninger som driver fysisk aktivitet og naturopplevelser.
- Samordne lokale tilskuddsordninger.

Tiltak	Når	Ansvarlig	Økonomi
Ha oversikt over tilgjengelige eksterne finansieringsordninger	Kontinuerlig	Kultur	Eget budsjett
Øke andel av kulturmidler til lag og foreninger som driver med fysisk aktivitet og friluftsliv	2016-2020	Kultur	Eget budsjett
Kontakte Gildeskål Sparebank vedrørende samordning av tilskuddsmidler	2016-2020	Kultur	Eget budsjett
Veilede og informere vedrørende spillemidler spesielt med tanke på nærmiljøanlegg og friluftsanlegg	Kontinuerlig	Kultur / drifts og næringsetaten	Eget budsjett

4.8. Næringsvirksomhet

På 1990-tallet kom den sterkeste konjunkturoppgangen i Norge siden begynnelsen av 70-tallet. Tjenesteytende sektor vokser, både med hensyn til sysselsetning og verdiskapning. Fremveksten av oppdrett og videreformidling av fisk har gitt oss en sterk fiskerinæring som eksporterer opptil 90 % av sin produksjon. (www.regjeringen.no)

Teknologirådet skrev i en fremtidsrettet rapport (2006) om «scenarier for bruken av norsk natur i 2020»: *Fremtidens friluftsliv vil være mangfoldig: Kitere, turgåere, bølgesurfere, jeger, fiske, terrengsyklister, og andre vil ønske å ferdes i naturen. I tillegg finnes en betydelig gruppe som ønsker å drive motorisert ferdsel i utmark. Fordelen er at flere får mulighet til å ferdes slik de ønsker, og nye grupper appelleres. Bakdelen kan være at det oppstår konflikter mellom ulike grupper, og virkningene av ulike aktivitetsformer for miljøet kan være usikre.*

Fremtidens friluftsliv kan bli kommersialisert i større grad enn i dag, gjennom former som: guidede turer, utbygning av små fjell-landsbyer og helikopterturer. Dette kan bli svært viktig for mange lokalsamfunn og for Norge. Flere arbeidsplasser og bedre økonomi. Motvirke fraflytting, større bygder og får «sofaslitere» ut av sofaen.

Gildeskål kommune jobber systematisk for å:

- Fokuserer på de unike mulighetene for fysisk aktivitet og naturopplevelser.
- Fokuserer på bærekraftig forvaltning av våre ressurser.
- Nytt fokus med hensyn til forvaltning av natur/verneområder.
- Fokus på landbruket som kultur- og naturlandskap. (Estetikk og tilgjengelighet).
- Fokus på utmarka som ressurs.

Tiltak	Når	Ansvar	Økonomi
Stimulere til bruk av kulturlandskapsmidler	Kontinuerlig	Drifts- og næringsetaten	Eget budsjett
Dialog med Fylkesmannen vedrørende forvaltning av natur- og verneområde	Kontinuerlig	Drifts- og næringsetaten	Eget budsjett
Turbøker- og kart som infrastruktur for reiselivsnæringa	2015-2020	Kultur / Drifts- og næringsetaten	Eget budsjett

5. Innspill etter oppstartmelding planarbeid.

Rådmannen startet forarbeidet til planen høsten 2014, og inviterte alle lokalutvalgene til en forarbeidsprosess. Ut fra det arbeidet som ble gjort da, er det flere tiltak som ikke er gjennomført og blir videreført til denne planen.

Innspill kommet i forbindelse med plan for idrett og fysisk aktivitet omhandler ønskede tiltak som kan stimulere til økt fysisk aktivitet blant kommunens innbyggere, enten gjennom arbeid for å realisere / oppgradere anlegg, eller tilretteleggingstiltak som kan føre til økt aktivitet i naturen.

Det er bedt om maksimalt 3 forslag fra hver, og at disse settes opp i prioritert rekkefølge ut fra lag og foreningenes ønske.

Inndyr og omegn lokalutvalg har følgende tiltak det arbeides med i prioritert rekkefølge:

1. Ombygging av Inndyr sentralbaneanlegg fra gress til kunstgress, samt etablering av lys.
2. Rehabilitering av lysløypa på Inndyr.
3. Nærmiljøanlegg ved kulturhuset.

1. **Ombygging av Inndyr Sentralbaneanlegg fra gress til kunstgress i samme størrelse som dagens bane, samt etablering av belysning.**

Dette prosjektet forutsetter at det er eier av anlegget, Gildeskål Kommune, som står som søker. Dette for at man da får refusjon av MVA. IL Splint gir tilskudd til kommunen av egne midler og sponsormidler som de måtte få hånd om.

Initiativtaker(e) (lag / foreninger) (hvem står bak):	IL Splint / Gildeskål kommune
Planlagt dato for realisering:	2016
Beskrivelse samfunnsnyttene av tiltaket / hvem er primærbrukerne (gjerne antall): Med kunstgress er det alltid gode forhold for trening, kamper og andre arrangementer. Utleie av banen til kulturarrangementer som konserter, utstillinger og lignende gir ingen risiko for at banen skal bli slitt og ødelagt, samt at en bidrar til større engasjement i lokalmiljøet rundt klubben gjennom at flere klubber kan bruke anlegget til trening og kamper. Med lys økes også brukstiden betydelig og gir mulighet for helårsbruk så lenge det er snø/isfritt. Ca 70% av alle barn og unge i skolepliktig alder på Inndyr er med på organiserte treninger og fotballkamper, det gjør fotball til den idretten som engasjerer desidert flest av noe annet som tilbys i Gildeskål Kommune. Det er de siste årene kommet mange nye tilflyttere gjennom introprogrammet til Gildeskål Kommune, mange av disse har vist seg å være flittige brukere av banen som finnes i dag, gjerne gjennom fotballtrening og aktiviteter i egenregi, således vil kunstgressbane være et utmerket tilbud til disse.	

Planlegges det søkt tippemidler: (ja/nei)	Ja
Planlegges det søkte andre offentlig midler: (hvem?)	MVA refusjon

Planlegges det å søkes kommunen om finansiering av investeringene knyttet til tiltaket: (Ja/nei). Samt ca. beløp	Ja, 1,5mill
Planlegges det å søkes kommune om å drifte tiltaket: (ja / nei) Gjerne årlig beløp.	Ja

2. Rehabilitering av lysløypa på Inndyr.

<p>Beskrivelse av trase: Lysløypen på Inndyr ble bygget i 1990, og eies og drives av IL Splint. Det er inngått leieavtale med grunneiere på 40 år. Lengde er ca.2100 m, og bredde varierer fra 3-7 meter. Det er 89 lys. Selve trase er bygget av stedlige masser, har gressdekke og ca. 20 stikkrenner.</p> <p>Tilstand: Deler av trase har store setningsskader, og feil doseringer i enkelte strekk. De fleste stikkrenner er rustet og må byttes. På enkelte strekninger er løypa for smal etter dagens krav. Det meste av grøfter må renskes. Flere av lysarmaturene har hatt feil.</p> <p>Utbedring: Det må utbedres ca. 1150 m jordgrøft og 200 m fjellgrøft. Trase må utvides slik at den har min. 5 m bredde i hele traseen. 17 stikkrenner skiftes, trase opprettes med singel, grus og mold. 33 lyspunkt skiftes ut.</p>

Initiativtaker(e) (lag / foreninger) (hvem står bak):	IL Splint
Planlagt dato for realisering:	Sommerhalvåret 2016
Beskrivelse samfunnsnyttene av tiltaket / hvem er primærbrukerne (gjerne antall):	
<p>IL Splint har ca.400 medlemmer, som har en rekke aktiviteter for alle aldre. Lysløypa benyttes av laget både i sommer og vintersesong til rekreasjon og trening. Skole, barnehage, lokalbefolkningen, og andre, benytter løypa til turgåing, enten bare i trase, eller som utgangspunkt for lengre turer på Inndyrs fjellet. Løypa har en beliggenhet slik at den er svært lett tilgjengelig. I tilknytning til løypa er det bygget gapahuk samt 2 skjul med benker og bålplasser. IL Splint arrangerer klubbrenn og kretsrenn Langrenn. I 2003 ble kretsmesterskapet gjennomført her.</p>	

Planlegges det søkt tippemidler: (ja/nei)	Ja
Planlegges det søkte andre offentlig midler: (hvem?)	Ja, Gildeskål Kommune
Planlegges det å søkes kommunen om finansiering av investeringene knyttet til tiltaket: (Ja / nei). Samt ca. beløp	Ja, ca. 700.000,-
Planlegges det å søkes kommune om å drifte tiltaket: (ja / nei) Gjerne årlig beløp.	Nei

3. Etablering av nærmiljøanlegg i området rundt fotballbanen, Kulturhuset og Inndyr skole

Binger	Inlinehockey arena (vant)
Lillebror (lillebingen)	Streetbasket
Balløkker (grus, kunstgress, gress)	Arealer/oppmerking for - stikkball, slåball, kanonball
Ballvegg	BMX
Minimål	Hinderløyper og balanseinnretninger
Fotballtennis	Skilekanlegg og skøyteløkker
Lysanlegg	Sandvolley
Klatrevegg/-innretninger	Skateboardramper

Initiativtaker(e) (lag / foreninger) (hvem står bak):	IL Splint
Planlagt dato for realisering:	2016, sees i sammenheng med ombygging av sentralbaneanlegg til kunstgress.
Beskrivelse samfunnsnyttene av tiltaket / hvem er primærbrukerne (gjerne antall): Nærmiljøanlegget skal være lett tilgjengelige i rimelig nærhet til bomiljø, og appellere til samhold og trivsel. Tilknytning til skole, hall og fotballbane gjør anlegget til et naturlig samlingspunkt hvor det ligger til rette for å stimulere til egenorganisert lek og aktivitet, samt være åpen til fri bruk for alle.	

Planlegges det søkt tippemidler: (ja/nei)	Ja
Planlegges det søkte andre offentlig midler: (hvem?)	MVA refusjon
Planlegges det å søkes kommunen om finansiering av investeringene knyttet til tiltaket: (Ja / nei). Samt ca. beløp	Ja, 200.00,-
Planlegges det å søkes kommune om å drifte tiltaket: (ja / nei) Gjerne årlig beløp	Ja

Sørarnøy skole og barnehage har følgende tiltak det arbeides med:

1. Ombygging av Sørarnøy fotballbane fra grus til kunstgress i samme størrelse som dagens bane. 50 x 30 m.

Initiativtaker(e) (lag / foreninger) (hvem står bak):	Sørarnøy skole og barnehage
Planlagt dato for realisering:	2016
Beskrivelse samfunnsnyttene av tiltaket / hvem er primærbrukerne (gjerne antall): Kunstgress er slitesterkt, og gir mindre vedlikeholdsarbeid enn en vanlig gressbane. Den bidrar til større engasjement i lokalmiljøet, ved at den kan benyttes i større deler av året. Tilknytning til skole og barnehage gjør at bruken vil bli større, og legger til rette for mer fysisk aktivitet for barna på Sørarnøy. Det vil være et naturlig samlingspunkt.	

Planlegges det søkt tippemidler: (ja/nei)	Ja
--------------------------------------------------	----

Planlegges det søkte andre offentlig midler: (hvem?)	
Planlegges det å søkes kommunen om finansiering av investeringene knyttet til tiltaket: (Ja/nei). Samt ca. beløp	Ja, 275 000,- (200 000,- er allerede avsatt til skolene fra kommunen)
Planlegges det å søkes kommune om å drifte tiltaket: (ja / nei) Gjerne årlig beløp.	Ja

Nordfjorden Lokalutvalg har følgende tiltak det arbeides med i prioritert rekkefølge:

1. Videreutvikle Saura Folkesti / Turløype Nygårdsjøen.
2. Ake, ski og hoppbakke Kjelen, Nygårdsjøen.
3. Oppgradering og lysrigg fotballbanen på Nygårdsjøen Oppvekstsenter

1. Videreutvikle Saura Folkesti evt i kombinasjon med videreutvikling av Turløype Nygårdsjøen sin lange trasè. Begge løypene, som fysisk henger sammen, er nettopp ryddet og merket. I tillegg har man i tilknytning til Saura Folkesti, tilrettelagt med beker.
 - Trinn 1: Oppgradere stien med grøfting og grusing fra start ved fylkesvei 17 og ca. 500 meter inn mot rasteplass. Montere lys langs samme del av løypa. Bygge gapahuk ved rasteplassen. Målet er å gjøre området attraktivt for barnefamilier, eldre og handikappede inkludert rullestolbrukere.
 - Lyssette og tilrettelegge resten av Saura Folkesti (totalt 4 km.) til bruk også i mørke, f.eks. som lysløype ski.

Initiativtaker(e) (lag / foreninger) (hvem står bak):	Nordfjorden Lokalutvalg Nordfjorden Idrettslag Nordfjorden helselag
Planlagt dato for realisering:	2016-2017
Beskrivelse samfunnsnyttene av tiltaket / hvem er primærbrukerne (gjerne antall): Tilgang på attraktivt nærområde for friluftsglade barnefamilier, ungdom, eldre og bevegelsehemmede. Lære barn og unge å kunne bruke naturen. Gi mulighet for eldre og bevegelsehemmede å ha fysisk aktivitet ute i fri natur. Over tid også utvikle området til lysløypebruk.	

Planlegges det søkt tippemidler: (ja/nei)	Trinn 1: Nei Trinn 2: Ja?
Planlegges det søkte andre offentlig midler: (hvem?)	Nordland Fylkeskommune?
Planlegges det å søkes kommunen om finansiering av investeringene knyttet til tiltaket: (Ja/nei). Samt ca. beløp	Ja. Trinn 1: 250 000,- Trinn 2: 750 000,-
Planlegges det å søkes kommune om å drifte tiltaket: (ja / nei) Gjerne årlig beløp.	Ja, strømutfgifter og drift belysning.

2. Akebakke, skibakke, hoppbakke i området Kjelen, Nygårdsjøen. Området var i «gamle dager» brukt av stedts barn og unge til vinteraktiviteter, men er i dag grodd igjen av vegetasjon. Rydding og tilrettelegging er nødvendig for å kunne utvikle området.

Initiativtaker(e) (lag / foreninger) (hvem står bak):	Nordfjorden lokalutvalg.
Planlagt dato for realisering:	2016
Beskrivelse samfunnsnyttene av tiltaket / hvem er primærbrukerne (gjerne antall): Tilrettelegge for fysisk aktivisering av barn og unge uten at det skal være knyttet opp til spesifikk idrett/idrettsgren eller organisert lag. Få barn og unge i fysisk bedre form.	

Planlegges det søkt tippemidler: (ja/nei)	Nei.
Planlegges det søkte andre offentlig midler: (hvem?)	Ja. Nordland Fylkeskommune.
Planlegges det å søkes kommunen om finansiering av investeringene knyttet til tiltaket: (Ja/nei). Samt ca. beløp	Ja. 150 000,-
Planlegges det å søkes kommune om å drifte tiltaket: (ja / nei) Gjerne årlig beløp.	Ja, drift belysning.

3. Oppgradering av fotballbanen ved Nygårdsjøen Oppvekstsenter samt montering av belysning/lysrigg slik at banen også kan benyttes på kveldstid, og som treningsfelt ski i den mørke årstid.

Initiativtaker(e) (lag / foreninger) (hvem står bak):	Nordfjorden Idrettslag
Planlagt dato for realisering:	2016
Beskrivelse samfunnsnyttene av tiltaket / hvem er primærbrukerne (gjerne antall): Arena for fysisk aktivitet og organisert trening for barn og unge i Nordfjorden.	

Planlegges det søkt tippemidler: (ja/nei)	Ja?
Planlegges det søkte andre offentlig midler: (hvem?)	Ja. Nordland Fylkeskommune.
Planlegges det å søkes kommunen om finansiering av investeringene knyttet til tiltaket: (Ja/nei). Samt ca. beløp	Ja. 250 000,-
Planlegges det å søkes kommune om å drifte tiltaket: (ja / nei) Gjerne årlig beløp.	Ja, drift belysning-

Sørfjorden / Forstranda Lokalutvalg har følgende tiltak det arbeides med i prioritert rekkefølge:

1. Rydding og merking av turområder, benker og turkasser, Sørfjorden.
2. Kveldstrimmen Ungdomshuset.
3. Rydding og merking av turområder, Forstranda.

1. Rydding og merking av stier og turområder, sette ut 2 benker, samt turkasser. Stier ryddes for einer og kratt, broer forsterkes og skilt settes opp. På møteplasser/stikryss settes benk. Turkasse der trimmere kan registrere seg, for senere premiering.

Initiativtaker(e) (lag / foreninger) (hvem står bak):	Lokalutvalget /Sørfjorden Vel
Planlagt dato for realisering:	2016
Beskrivelse samfunnsnyttene av tiltaket / hvem er primærbrukerne (gjerne antall): Bygdas befolkning, ca. 100 stk.	

Planlegges det søkt tippemidler: (ja/nei)	Nei.
Planlegges det søkte andre offentlig midler: (hvem?)	Det er innvilget midler til merking av deler av stinettet.
Planlegges det å søkes kommunen om finansiering av investeringene knyttet til tiltaket: (Ja/nei). Samt ca. beløp	Ja, ca. 15 000,- noe gjennom Lokalutvalgets midler.
Planlegges det å søkes kommune om å drifte tiltaket: (ja / nei) Gjerne årlig beløp.	Nei.

2. Kveldstrimmen på ungdomshuset. Hver onsdag er det trim på Ungdomshuset i Sørfjorden, alle er velkommen. Kjører «trimløype» til musikk, etterfulgt av litt sosial omgang.

Initiativtaker(e) (lag / foreninger) (hvem står bak):	LHL
Planlagt dato for realisering:	Er startet
Beskrivelse samfunnsnyttene av tiltaket / hvem er primærbrukerne (gjerne antall): Gir bygdas befolkning trim og et sosialt treffsted. Ca. 8-12 deltagere.	

Planlegges det søkt tippemidler: (ja/nei)	Nei.
Planlegges det søkte andre offentlig midler: (hvem?)	LHL får noe sentral støtte
Planlegges det å søkes kommunen om finansiering av investeringene knyttet til tiltaket: (Ja/nei). Samt ca. beløp	Ja, ca. 3 000,- til strømutfgifter.
Planlegges det å søkes kommune om å drifte tiltaket: (ja / nei) Gjerne årlig beløp.	Nei.

3. Rydding av stier og oppsett av benker på Forstranda.

Initiativtaker(e) (lag / foreninger) (hvem står bak):	Forstranda Vel.
Planlagt dato for realisering:	2016
Beskrivelse samfunnsnyttene av tiltaket / hvem er primærbrukerne (gjerne antall): Lokalbefolkningen, fritidsbeboere og tilreisende.	

Planlegges det søkt tippemidler: (ja/nei)	Nei.
Planlegges det søkte andre offentlig midler: (hvem?)	Ja, Lokalutvalget.
Planlegges det å søkes kommunen om finansiering av investeringene knyttet til tiltaket: (Ja/nei). Samt ca. beløp	Uklart.
Planlegges det å søkes kommune om å drifte tiltaket: (ja / nei) Gjerne årlig beløp.	Nei.

Sandhornøy Lokalutvalg har følgende tiltak det arbeides med i prioritert rekkefølge:

1. Etablere tursti mellom Blix Bauta og Blix byste, og videre til hurtigbåtkai Våg.
2. Utarbeide turkart for Sandhornøy.
3. Etablere 2-3 strandhugg med Lavvo teltplasser.

1. Etablere en tursti mellom Blix byste og Blix bauta, samt videreføre denne til hurtigbåt kai på Våg. Herunder å bygge opp bro over Vågsosen. Denne er fjernet, men deler av de gamle bro karene ligger der i dag.

Initiativtaker(e) (lag / foreninger) (hvem står bak):	Våg vel og Sandhornøy Lokalutvalg
Planlagt dato for realisering:	2016
Beskrivelse samfunnsnyttene av tiltaket / hvem er primærbrukerne (gjerne antall): Vil fremme fysisk aktivitet, samtidig som det vil styrke det kulturelle gjennom å etablere en Elias Blix Memorial. Primærbrukerne vil være lokalbefolkning på Sandhornøy vest, ca. 300 stk. I tillegg kommer fritidsbeboere og turister.	

Planlegges det søkt tippemidler: (ja/nei)	
Planlegges det søkte andre offentlig midler: (hvem?)	Ja, Salten Friluftsråd, Storglomfjord fondet evt. andre.
Planlegges det å søkes kommunen om finansiering av investeringene knyttet til tiltaket: (Ja/nei). Samt ca. beløp	Ja.
Planlegges det å søkes kommune om å drifte tiltaket: (ja / nei) Gjerne årlig beløp.	Nei

2. Utarbeide et turkart for Sandhornøy, samt merke og rydde de mest brukte turstiene.

Initiativtaker(e) (lag / foreninger) (hvem står bak):	Sandhornøy lokalutvalg
Planlagt dato for realisering:	2016
Beskrivelse samfunnsnyttene av tiltaket / hvem er primærbrukerne (gjerne antall): Lokalbefolkningen, fritidsbeboere og tilreisende.	

Planlegges det søkt tippemidler: (ja/nei)	
Planlegges det søkte andre offentlig midler: (hvem?)	Ja, Salten Friluftsråd, Storglomfjord fondet evt. andre.
Planlegges det å søkes kommunen om finansiering av investeringene knyttet til tiltaket: (Ja/nei). Samt ca. beløp	Ja.
Planlegges det å søkes kommune om å drifte tiltaket: (ja / nei) Gjerne årlig beløp.	Nei.

3. Etablere 2-3 plasser for strandhugg med Lavvo og teltplasser tilpasset kajakk. Dette medfører etablering nær en sandstrand, og bruk både fra land- og sjøsiden.

Initiativtaker(e) (lag / foreninger) (hvem står bak):	Sandhornøy Lokalutvalg, Sandhornøy kajakk klubb.
Planlagt dato for realisering:	2016
Beskrivelse samfunnsnytt av tiltaket / hvem er primærbrukerne (gjerne antall): Brukes av lokalbefolkning, fritidsbeboere og turister. Ser også muligheten til å markedsføre som kajakk-tilpasset område, da i samarbeid med lokalt næringsliv innen turisme.	

Planlegges det søkt tippemidler: (ja/nei)	
Planlegges det søkte andre offentlig midler: (hvem?)	Ja, Salten Friluftsråd, Storglomfjord fondet evt. andre.
Planlegges det å søkes kommunen om finansiering av investeringene knyttet til tiltaket: (Ja/nei). Samt ca. beløp	Ja.
Planlegges det å søkes kommune om å drifte tiltaket: (ja / nei) Gjerne årlig beløp.	Nei.

5.1. Handlingsprogram for tiltak og planlagt gjennomføring

2018	2019	2020	2021
Videreutvikle Saura folkesti	Rehabilitering av lysløype Inndyr	Ombygging av Inndyr sentralbanelegg til kunstgressbane Inndyr	Etablering av nærmiljøanlegg ved kunstgressbane Inndyr
Etablere tursti ved Elias Blix bauta - Sandhornøy	Ballbinge Nygårdsjøen	Ombygging av Sørarnøy fotballbane til kunstgress	
Nærmiljøtiltak med gapahuk, Storgjerdet	Etablere strandhugg tilpasset kajakk på Sandhornøy	Videreutvikle Saura Folkesti	

Etablere turkart Sandhornøy	Videreutvikle ake – ski – hoppbakke Kjelen – Nygårdsjøen	Ombygging av Sørarnøy fotballbane til kunstgress	
Rydding og merking av stier og turområder Sørfjorden	Oppgradering og etablering lysrigg fotballbane ved Nygårdsjøen Oppvekstsenter		
	Kveldstrimmen på Ungdomshuset Sørfjorden		
	Rydding av stier _ oppsett av benker på Forstranda.		

Vedlegg 2: Prioritert handlingsprogram. Må behandles av kommunestyret før ferdigstillelse.

5.2. Langsiktig del

Det følger av Meld. St. 26 (2011-2012) «Den norske idrettsmodellen», at anlegg for idrett og egenorganisert fysisk aktivitet i kommunene, herunder friluftsliv, skal være førsteprioritet for den statlige idrettspolitikken de nærmeste årene, og at satsningen på slike anlegg skal økes. Gjennom spillemidlene til idrettsformål vil regjeringen legge til rette for at alle skal ha mulighet til å drive idrett og fysisk aktivitet i form av trening og mosjon, herunder friluftsliv. Fra 2014 økes tilskuddssatsene for egenorganisert aktivitet og friluftsliv fra 700 000 kroner til 1 000 000 kroner. For en del anlegg for egenorganisert fysisk aktivitet og friluftsliv er tilskuddssatsene for spillemidler inntil 50 % av godkjent kostnad. Dette omfatter blant annet turstier og turløyper. Regjeringen vil videre vurdere å avvike minimumskravet om lengde for turveger, dersom en turveg vil binde sammen to eksisterende turveger. Regjeringen vil i tilskudds brevet til fylkeskommunene gi overordnede føringer om at rammetilskuddet fra spillemidlene skal legge til rette for den organiserte idretten og egenorganisert fysisk aktivitet og friluftsliv.

Vedlegg 3: uprioritert langtidsplan.

6. Kart

Se vedlegg 1 for kart over eksisterende og planlagte anlegg i kommuneplanens arealdel.

7. Referanseliste

- Stortingsmelding 26 (2011-2012): «Den norske idrettsmodellen»
- Stortingsmelding 34 (2012-2013): «Folkehelsemeldingen»
- Nasjonal strategi, Miljøverndepartementet: «En satsning på friluftsliv i hverdagen: 2014-2020».
- Helsedirektoratet rapport «Fysisk aktivitet for mennesker med funksjonsnedsettelse»
- Kulturdepartementet: «Kommunal planlegging for idrett og fysisk aktivitet» (Rev. Utg. 2014)
- Kulturdepartementet: «Bestemmelser om tilskudd til anlegg for idrett og fysisk aktivitet – 2015»
- Rikspolitiske retningslinjer for å styrke barn og unges interesser i planleggingen.

www.idrettsanlegg.no

www.ssb.no

www.regjeringen.no

www.telltur.no

www.nfk.no

www.gildeskal.kommune.no

<https://d2dczhp6dhfxqb.cloudfront.net/sites/19/2013/08/Rapport-Fremtidens-friluftsliv.pdf>

www.lovdatabase.no

VEDLEGG

Vedlegg 1: Kart

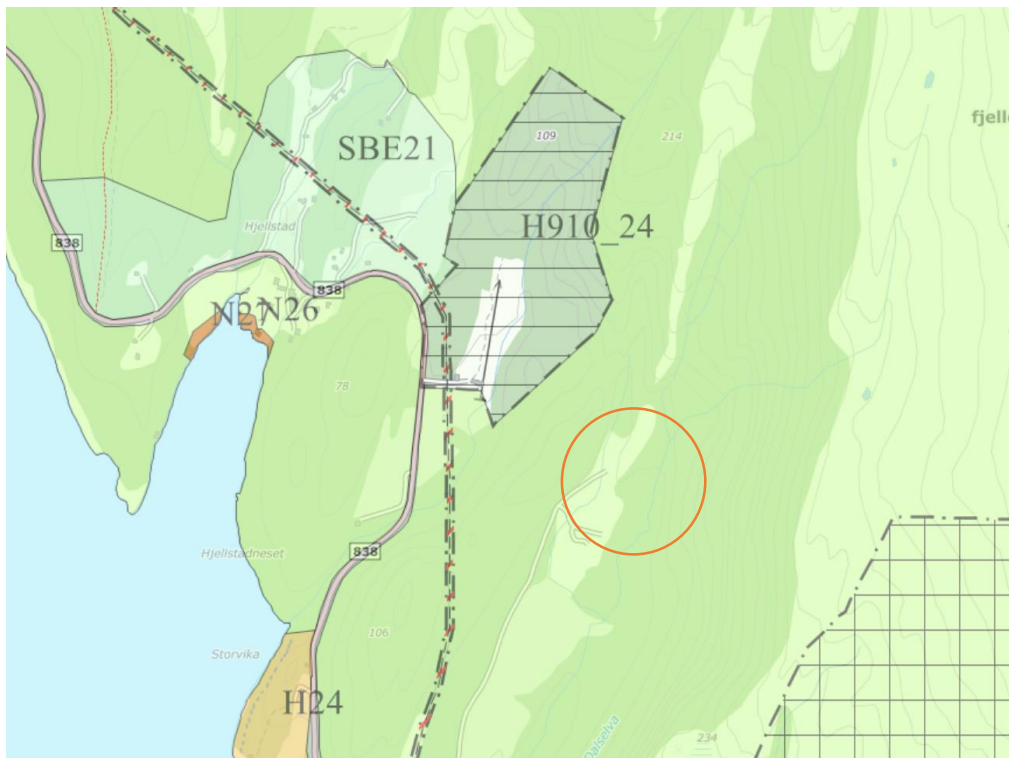
Vedlegg 2: Prioritert handlingsprogram

Vedlegg 3: Uprioritert langtidsplan

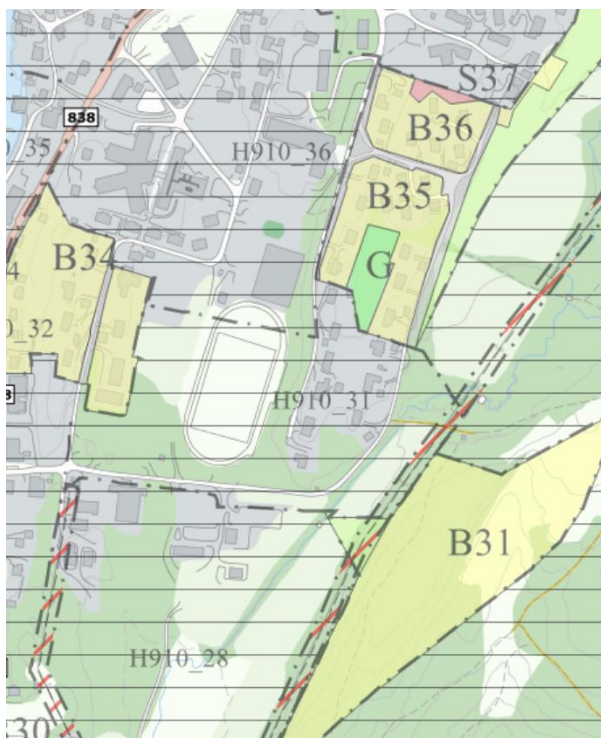
Vedlegg 4: Oversikt over eksisterende anlegg

Vedlegg 1: Oversikt av anlegg i kommuneplanens arealdel

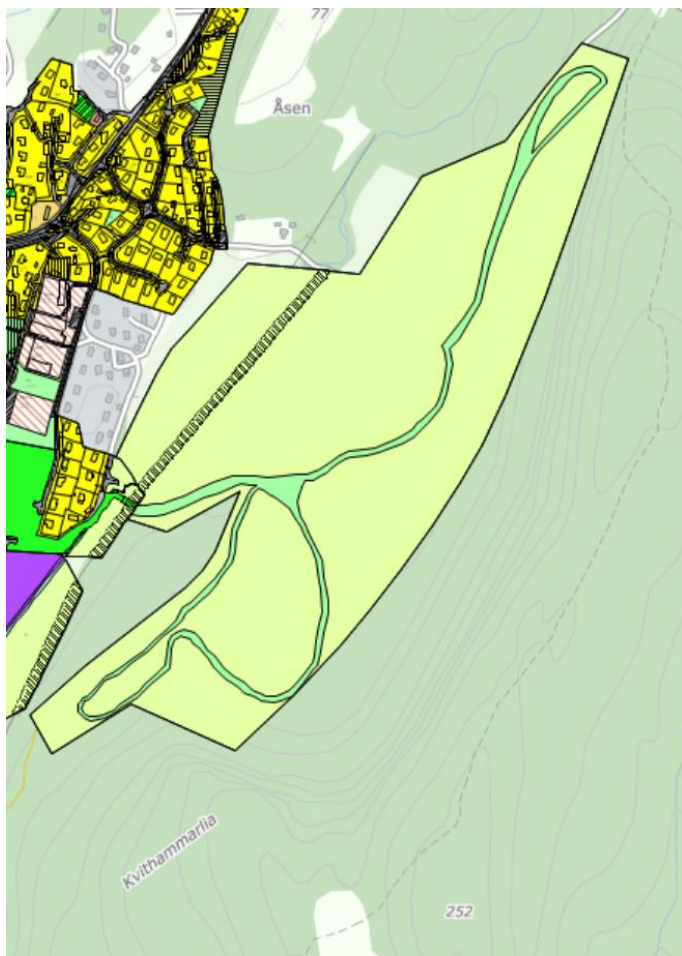
Skytebane Jelstad og leirduebane Dalsvollan (rød sirkel)



Idrettsbane og kulturhuset Inndyr (reguleringsplan H910_31 og H910_36)



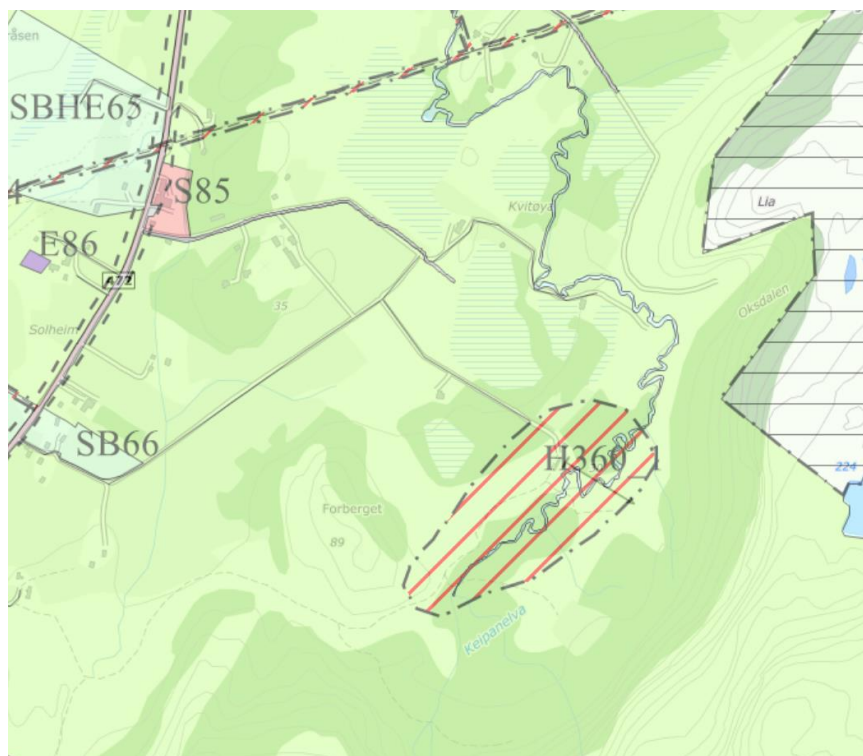
Skiløypeanlegg Inndyr



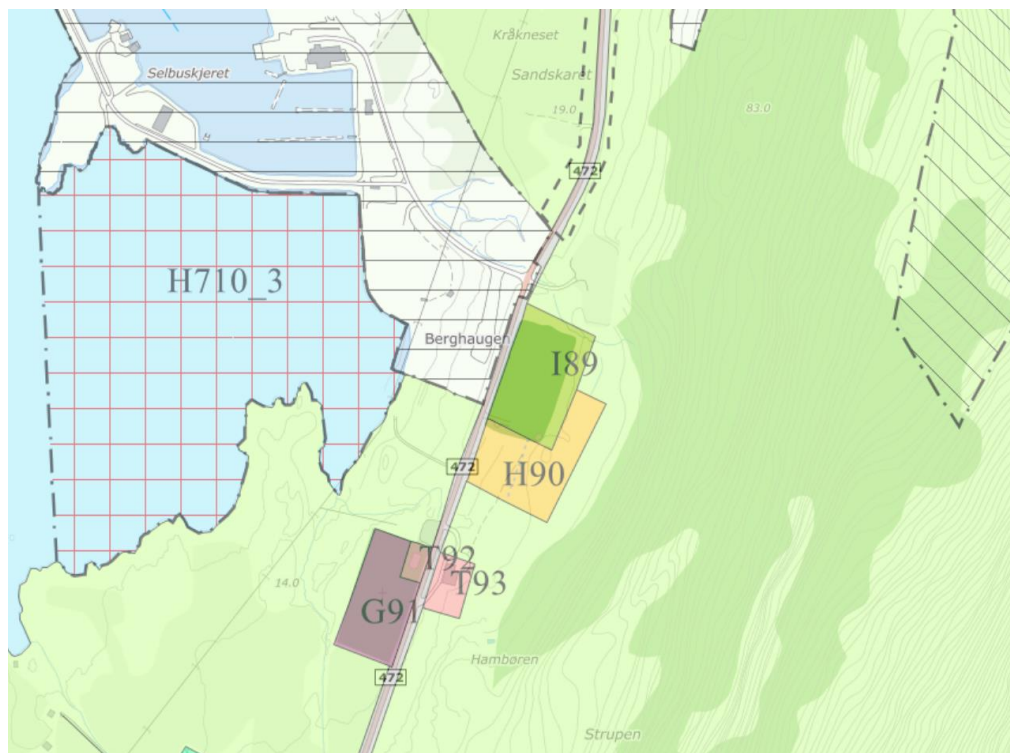
Idrettsanlegg Nygårdsjøen (I67)



Skytebane Sandhornøy (Mårnes, skravur med navn H360)



Idrettsanlegg Sandhornøy (Våg, I89)



						Drift pr år				2018
Anleggstype	Prosjekteier	Sted	Prioritet/kategori	Byggestart	Mål/størrelse	km	pm	Kostnad anlegg	sm	km
Ballbinge	Nordjorden IL	Nygårdsjøen		2019	21x13 m			500	250	40
Nærmiljøtiltak Storgjerdsvatnet	Inndyr vel	Inndyr		2018				150	120	30
Kunstgressbane	IL Splint	Inndyr		2020	64 x 100 m					0
Lysløype rehabilitering	IL Splint	Inndyr		2019	2100 m					0
Nærmiljøanlegg	IL Splint	Inndyr		2021						0
Saura Folkesti	Nordfjorden Lokalutvalg	Nordfjord		2017-19						0
Ski/hopp og akebakke	Nordfjorden Lokalutvalg	Nygårdsjøen		2019						0
Fotballbane oppgradering	Nordfjorden Lokalutvalg	Nygårdsjøen		2019-20						0
Rydde/merke stier/tuomr.	Sørfjorden Vel	Sørfjorden		2018						0
Kveldstrim/strømutg.	Sørfjorden Vel	Sørfjorden		2019						0
Rydde stier/oppsett benker	Forstranda Vel	Forstranda		2019						0
Tursti v/Elias Blix Bauta	Våg Vel/Sandhornøy Lok.utv.	Sandhornøy		2017						0
Turkart Sandhornøy	Sandhornøy Lokalutvalg	Sandhornøy		2018						0
Strandhugg/kajakklubb	Sandhornøy Lok.utv./Kajakklubb	Sandhornøy		2019						0
Kunstgressbane	Sørarnøy skole	Sørarnøy		2020						

KM= Kommunale midler
PM= Private midler
SM= Spillemidler
Alle beløp i 1000 kr.

Vedlegg 2: Prioritert handlingsprogram

Vedlegg 3: Uprioritert langtidsplan

						Antydte finansiering i 1000 kr		
Anleggstype	Prosjekteier	Sted	Periode	Mål	Stipulert kostnad	Kommune	Spillemidler	Private midler (idrettslag)
Kunstgressbane	Sørarnøy skole	Sørarnøy	2020-	30 x 50 m	550		275	275
Kunstgressbane	IL Splint	Inndyr	2020-	64 x 100 m	5 000		2 333	1 667
Lysløype rehabilitering	IL Splint	Inndyr	2019	2100 m	2 200		700	700
Nærmiljøanlegg	IL Splint	Inndyr	2021		600		400	200
Saura Folkesti	Nordfjorden Lokalutvalg	Nordfjord	2018-20		1 000		1 000	
Ski/hopp og akebakke	Nordfjorden Lokalutvalg	Nygårdsjøen	2019		150		150	
Fotballbane oppgradering	Nordfjorden Lokalutvalg	Nygårdsjøen	2019-20		250			
Rydde/merke stier/tuomr.	Sørfjorden Vel	Sørfjorden	2019		15			
Kveldstrim/strømutg.	Sørfjorden Vel	Sørfjorden	2019		3			
Rydde stier/oppsett benker	Forstranda Vel	Forstranda	2019					
Tursti v/Elias Blix Bauta	Våg Vel/Sandhornøy Lok.utv.	Sandhornøy	2018					
Turkart Sandhornøy	Sandhornøy Lokalutvalg	Sandhornøy	2018					

Strandhugg/kajakplass	Sandhornøy Lok.utv./Kajakklubb	Sandhornøy	2019						
Ballbinge Nygårdsjøen	Nordjorden IL	Nygårdsjøen	2019	21x13 m	500		40	250	210
Nærmiljøtiltak Storgjerdet	Inndyr Vel	Inndyr	2018		150		30		120

Vedlegg 4: Oversikt over eksisterende anlegg

NAVN	Anleggsnr.	Kategori	Anleggsklasse	Type	Lengde	antall	Antall plasser	Anleggsstatus	Eier	Tildelte midler (årstall)
Brevik	1838001601	Skyteanlegg	Friluftsanlegg	Skytebane (ute)	25.00	1	10	Eksisterende	Gildeskål Sportsskytterklubb	
Dalsvollan Leirduebane	1838004701	Dalsvollan leirduebane	Friluftsanlegg	Leirduebane		1		Eksisterende	Kommuneanlegg	110000 (2003)
Fiskvatn overnattingshytte	1838001801	Friluftsliv / fiskvatn	Friluftsanlegg	Overnattingshytte	520 Moh.	1		Eksisterende	Kommuneanlegg/Gildeskål Jff	
Fiskvatn overnattingshytter	1838001901	Friluftsliv / fiskvatn	Friluftsanlegg	Overnattingshytter	520 Moh.	5		Eksisterende	Kommuneanlegg/Gildeskål Jff	
Fjellvasstua	1838004101	Friluftsliv / Stubbufjellvatn	Friluftsanlegg	Overnattingshytte	53 m2		9	Eksisterende	Kommuneanlegg/ Bodø og omegns Turistforening	260000 (2001)
Fleinvær skole aktivitetsanlegg	1838004001	Aktivitetsanlegg	Nærmiljøanlegg	Ulike småanlegg				Eksisterende	Gildeskål kommune	25000 (2001)
Framhugheimen	1838000203	Kulturbygg	Kommuneanlegg	Lokalt kulturbygg				Eksisterende	Framhug U/L	173000 (1988)
Framhugheimen idrettshus	1838000201	Idrettshus	Kommuneanlegg	Idrettshus	325 m2			Eksisterende	Framhug U/L	270000 (1986)
Framhugheimens aktivitetssal	1838000202	Aktivitetsal	Kommuneanlegg	Trimrom/helsestudio	5*5 m			Eksisterende	Framhug U/L	
Fugløya	1838003001	Friluftsliv / småbåthavn	Kommuneanlegg	Småbåthavn				Eksisterende	Sørfugløy Velforening	
Gildeskål Idrettshall	1838004201	Flerbrukshall	Kommuneanlegg	Flerbrukshall/ normalhall	44*23 m			Eksisterende	Gildeskål kommune	840000 (12), 439000 (14) 649000 (14)

Gildeskål Idrettshal, klatrevegg	1838004203	Diverse anlegg	Kommuneanlegg	Klatrevegg (innendørs)	1*1 m			Planlagt	Gildeskål kommune	180000 (2010)
Gildeskål Kulturhus skytebane	1838004202	Skyteanlegg	Kommuneanlegg	Skytebane (inne)	1		1	Eksisterende	Gildeskål kommune	840000 (2013)
Hustad Lekeplass	1838003601	Aktivitetsanlegg	Nærmiljøanlegg	Balløkke				Eksisterende	Utigården Vel	
Inndyr	1838000501	Fotballanlegg	Kommuneanlegg	Fotball gressbane	100*60 m			Eksisterende	Gildeskål kommune	Div mellom 1970-1984
Inndyr barnehages lekeplass	1838003301	Aktivitetsanlegg	Nærmiljøanlegg	Balløkke				Eksisterende	Inndyr barnehage AS	
Inndyr orienteringskart	1838004601	Kart	Nærmiljøanlegg	Orienteringskart				Eksisterende	Gildeskål kommune	33000 (2004)
Inndyr Sentralbaneanlegg	1838000502	Friidrettsanlegg	Kommuneanlegg	Friidrett grusbane	360 m		4	Nedlagt	Gildeskål kommune	
Inndyr Sentralbaneanlegg	1838000503	Fotballanlegg	Kommuneanlegg	Fotball grusbane	90*45 m			Nedlagt	Gildeskål kommune	6000 (1984)
Inndyr skole ballbinge	1838001306	Aktivitetsanlegg	Nærmiljøanlegg	Ballbinge	21*13 m			Eksisterende	IL Splint	200000 (2003)
Inndyr skole balløkke	1838001303	Aktivitetsanlegg	Nærmiljøanlegg	Balløkke				Nedlagt	Gildeskål kommune	
Inndyr skole elvepark	1838001305	Friluftsliv	Nærmiljøanlegg	Tursti	1,20 km			Urealisert	Gildeskål kommune	
Inndyr skole gymnastikksal	1838001301	Aktivitetssal	Kommuneanlegg	Gymnastikksal	20*10 m			Nedlagt	Gildeskål kommune	
Inndyr skole skytebane	1838001302	Skyteanlegg	Kommuneanlegg	Skytebane (inne)	10		5	Nedlagt	Gildeskål kommune	
Inndyr svømmehall	1838000401	Bad og svømmeanlegg	Kommuneanlegg	Svømmebasseng	12,5*8,5 m			Eksisterende	Gildeskål kommune	500000 (2000), 823000 (2001)
Inndyr ungdomshus	1838004501	Kulturbygg	Kommuneanlegg	Lokalt kulturbygg	286 m2			Eksisterende	Gildeskål kommune	
Inndyr ungdomsskole basket	1838001304	Aktivitetsanlegg	Nærmiljøanlegg	Balløkke	18*12 m			Nedlagt	Gildeskål kommune	22000 (2001)
Inndyrmarka lysløype	1838000801	Skianlegg	Kommuneanlegg	Skiløype	3,9 km			Eksisterende	IL Splint	200000 (1990), 350000 (1991)
Jelstad	1838001101	Skyteanlegg	Kommuneanlegg	Skytebane 100 m	100 m		12	Eksisterende	Gildeskål skytterlag	
Jelstad	1838001102	Skyteanlegg	Kommuneanlegg	Skytebane 300 m	300 m		6	Eksisterende	Gildeskål skytterlag	214000 (2003)
Jelstad	1838001103	Skyteanlegg	Kommuneanlegg	Skytterhus				Eksisterende	Gildeskål skytterlag	, 320000(2000)
Jelstad leirduebane	1838001104	Skyteanlegg	Kommuneanlegg	Leirduebane			1	Eksisterende	Gildeskål Jff	
Kjelling	1838000301	Skianlegg	Kommuneanlegg	Skiløype	1,8 km			Eksisterende	Framhug U/L	190000 (1987)
Kjellingstraumen	1838002601	Friluftsliv	Kommuneanlegg	Friluftsområde				Eksisterende	Gildeskål kommune	
Kvithammerlia ballplass	1838003201	Aktivitetsanlegg	Nærmiljøanlegg	Balløkke				Eksisterende	Søndre Inndyr vel	
Kvithammerlia nærmiljøanlegg	1838003904	Aktivitetsanlegg	Nærmiljøanlegg	Ulike småanlegg				Eksisterende	Kvithammerlia vel	20000 (1998)
Langskogan pistolbane	1838001204	Skyteanlegg	Kommuneanlegg	Pistolbane (ute)	25 m		5	Eksisterende	Sandhornøya Pistolklubb	

Langskogan skytebane	1838001201	Skyteanlegg	Kommuneanlegg	Skytebane 100 m	100 m		6	Eksisterende	Sandhornøya Skytterlag	560000 (2002)
Langskogan skytebane	1838001202	Skyteanlegg	Kommuneanlegg	Skytebane 200 m	200 m		12	Eksisterende	Sandhornøya Skytterlag	
Langskogan skytterhus	1838001203	Skyteanlegg	Kommuneanlegg	Skytterhus	45 m2			Eksisterende	Sandhornøya Skytterlag	
Langvatn dagsturhytte	1838004301	Friluftsliv	Kommuneanlegg	Dagsturhytter				Eksisterende		174000 (2005), 58000 (2008)
Nedre Sundvatn overnattingshytte	1838002001	Friluftsliv	Kommuneanlegg	Overnattingshytte	523 Moh.			Eksisterende	Glomfjord Jff	
Nedre Sundvatn overnattingshytter	1838002101	Friluftsliv	Kommuneanlegg	Overnattingshytter 6 stk	521 Moh.	6		Eksisterende	Gildeskål Jff	
Nord-Sandnes lekeplass	1838003701	Aktivitetsanlegg	Nærmiljøanlegg	Balløkke				Eksisterende	Nord-Sandnes Vel	
Nygårdsjøen	1838000601	Fotballanlegg	Kommuneanlegg	Fotball gressbane	100*64 m			Eksisterende	Nordfjorden IL	Noe mellom 1949-1987
Nygårdsjøen Ballbinge	73496	Mindre ballanlegg	Nærmiljøanlegg	Ballbinge	21x13 m			Planlagt	Nordfjorden IL	40.000 (2018)
Nygårdsjøen oppvekstsenters 1	1838003501	Aktivitetsanlegg	Nærmiljøanlegg	Balløkke				Eksisterende	Gildeskål kommune	
Nygårdsjøen skole aktivitetsanlegg	1838000702	Aktivitetsanlegg	Nærmiljøanlegg	Ulike småanlegg				Eksisterende	Gildeskål kommune	
Nygårdsjøen skole gymnastikksal	1838000701	Aktivitetsal	Kommuneanlegg	Gymnastikksal	20*10 m			Eksisterende	Gildeskål kommune	Noe mellom 1988-1990
Nygårdsjøen-Saura o-kart	1838000703	Kart	Nærmiljøanlegg	Orienteringskart	3 Km2			Eksisterende	Nygårdsjøen skole	34000 (2003)
Ruffen overnattingshytte	1838002201	Friluftsliv	Kommuneanlegg	Overnattingshytte	402 Moh.			Eksisterende	Glomfjord Jff	
Sandhornøy barnehages lekeplass	1838003401	Aktivitetsanlegg	Nærmiljøanlegg	Balløkke				Eksisterende	Gildeskål kommune	
Sandhornøy skole	1838001401	Aktivitetsal	Kommuneanlegg	Gymnastikksal	18*9 m			Eksisterende	Gildeskål kommune	
Sandhornøy skole	1838001402	Aktivitetsanlegg	Nærmiljøanlegg	Balløkke				Eksisterende	Gildeskål kommune	
Sandhornøy skole aktivitetsanlegg	1838001403	Aktivitetsanlegg	Nærmiljøanlegg	Ulike småanlegg				Eksisterende	Gildeskål kommune	79000(2001)
Sandhornøy skole nærkart	1838001404	Kart	Nærmiljøanlegg	Orienteringskart				Eksisterende	Gildeskål kommune	38000 (2004)
Sandmoen	1838001001	Fotballanlegg	Kommuneanlegg	Fotball gressbane	100*60 m			Eksisterende	Strandkameratene IL	Noe mellom 1975-1976
Sandmoen klubbhus	1838001003	Idrettshus	Kommuneanlegg	Klubbhus	35 m2			Eksisterende	Strandkameratene IL	
Sandmoen tennisbane	1838001002	Tennisanlegg	Kommuneanlegg	Tennisbane		1		Urealisert	Strandkameratene IL	
Sandviksanden	1838002501	Friluftsliv	Kommuneanlegg	Badeplass				Eksisterende	Ole Kristian Thommesen	
Skeineshaugen nærmiljøanlegg	1838004401	Aktivitetsanlegg	Nærmiljøanlegg	Ulike småanlegg				Urealisert	Skeineshaugen Nærmiljøanlegg	
Storvatn overnattingshytte	1838002301	Friluftsliv	Kommuneanlegg	Overnattingshytte	196 Moh.		8	Eksisterende	Gildeskål Jff	
Storvik	1838002701	Friluftsliv	Kommuneanlegg	Småbåthavn				Eksisterende	Storvik Båtforening	

Storvik	1838000901	Fotballanlegg	Kommuneanlegg	Fotball gressbane	100*50 m			Nedlagt	Storvik IL	2000 (1951)
Storvik Oppvekstsenter balløkke	1838003102	Aktivitetsanlegg	Nærmiljøanlegg	Ulike småanlegg				Eksisterende	Gildeskål kommune	25000 (1998)
Storvik Oppvekstsenter nærkart	1838003103	Kart	Nærmiljøanlegg	Orienteringskart	1 Km2			Planlagt	Storvik Oppvekstsenters Lekeplass	
Storvik Oppvekstsenter samfunnshus	1838003801	Kulturbygg	Kommuneanlegg	Lokalt kulturbygg				Planlagt	Gildeskål kommune	
Storvik Oppvekstsenter samfunnshus	1838003802	Aktivitetsal	Kommuneanlegg	Samfunnshus(idrettsdelen)				Planlagt	Gildeskål kommune	
Storvik oppvekstsenters lekeplass	1838003101	Aktivitetsanlegg	Nærmiljøanlegg	Balløkke				Eksisterende	Gildeskål kommune	
Storviksletta fotballbane	1838000101	Fotballanlegg	Kommuneanlegg	Fotball gressbane	100*64 m			Nedlagt	Arnøy Sprint IL	60000 (1978)
Storvikstranda	1838002401	Friluftsliv	Kommuneanlegg	Badeplass				Eksisterende	Storvik Gårdsforening	
Svalvatn Overnattingshytte	1838001701	Friluftsliv	Kommuneanlegg	Overnattingshytte	587 Moh.			Eksisterende	Glomfjord Jff	
Sørarnøy Nord Orienteringskart	1838004901	Kart	Nærmiljøanlegg	Orienteringskart	3 Km2			Eksisterende	Gildeskål kommune	33000 (2006)
Sør-Arnøy skole	1838001501	Aktivitetsal	Kommuneanlegg	Gymnastikksal	16*7 m			Eksisterende	Gildeskål kommune	
Sør-Arnøy skole	1838001502	Aktivitetsanlegg	Nærmiljøanlegg	Balløkke				Eksisterende	Gildeskål kommune	
Sør-Arnøy sør orienteringskart	1838004801	Kart	Nærmiljøanlegg	Orienteringskart	2,5 Km2			Eksisterende	Gildeskål kommune	28000 (2006)
Vågsosen	1838002901	Friluftsliv	Kommuneanlegg	Småbåthavn				Eksisterende	Vågsosen Båtforening	